

Podkladová mapa: Základní topografická mapa 1 : 50 000, ©ČUZK
Věcný obsah: Zásady územního rozvoje Jihomoravského kraje ve znění Aktualizací č. 1, 2, 3a, 3b a 4


 ŘEŠENÉ ÚZEMÍ


jihomoravský kraj

Projekt byl podpořen dotací z rozpočtu Jihomoravského kraje.

**ZÁSADY ÚZEMNÍHO ROZVOJE JIHOMORAVSKÉHO KRAJE
JEVY SCHVALOVANÉ
PLOCHY A KORIDORY – NÁVRH
DOPRAVNÍ INFRASTRUKTURA**


DLE PŮR **NADMÍSTNÍ**


 KORIDOR PRO SILNIČNÍ DOPRAVU

 KORIDOR PRO ŽELEZNIČNÍ DOPRAVU

TECHNICKÁ INFRASTRUKTURA


DLE PŮR **NADMÍSTNÍ**

 KORIDOR PRO VEDENÍ EL. ENERGIE

 ELEKTRICKÁ STANICE 110 KV


VODNÍ REŽIM – PROTIPOVODŇOVÁ OCHRANA

NADMÍSTNÍ


 TECHNICKÁ PROTIPOVODŇOVÁ OPATŘENÍ


ÚZEMNÍ SYSTÉM EKOLOGICKÉ STABILITY

ÚSES – PLOCHA PRO:

 REGIONÁLNÍ BIOCENTRUM

ÚSES – KORIDOR PRO:

 NADREGIONÁLNÍ BIOKORIDOR

 REGIONÁLNÍ BIOKORIDOR

ZMĚNA Č. 1 ÚZEMNÍHO PLÁNU PRAVLOV

ODŮVODNĚNÍ – GRAFICKÁ ČÁST

NÁVRH PRO SPOLEČNÉ JEDNÁNÍ A VEŘEJNÉ PROJEDNÁNÍ – 2025

Objednatel: **Obec Pravlov**

Pořizovatel: **Městský úřad Ivančice**

Zhotovitel: **Atelier proREGIO, s.r.o.**

Hlavní projektant: **Ing. arch. Michal Hadlač**

Číslo autorizace: **03 497**

Projekční tým: **Mgr. Vladimíra Macurová
Mgr. Radmila Hadlačová
Ing. Milada Májska, Ph.D.
Mgr. Jakub Kura**



Otisk autorizačního razítka



1 : 50 000

B2

VÝKRES ŠIRŠÍCH VZTAHŮ