



# **PROGRAM ROZVOJE MĚSTA IVANČICE 2023–2029**

**2022**



## OBSAH

<b>Obsah</b> .....	<b>2</b>
<b>Základní informace</b> .....	<b>4</b>
<b>1. Socioekonomický profil města</b> .....	<b>5</b>
1.1 Základní charakteristika města.....	5
1.2 Historie města.....	6
1.3 Obyvatelstvo.....	6
1.3.1 Demografická analýza.....	6
1.3.2 Predikce počtu obyvatel.....	11
1.4 Trh práce.....	14
1.4.1 Ekonomika zaměstnanosti.....	14
1.4.2 Analýza nezaměstnanosti.....	17
1.4.3 Volná pracovní místa.....	18
1.5 Infrastruktura.....	19
1.5.1 Technická infrastruktura.....	19
1.5.2 Dopravní infrastruktura.....	22
1.6 Životní prostředí.....	27
1.6.1 Kvalita ovzduší.....	27
1.6.2 Hlukové zatížení.....	28
1.6.3 Vodní toky a kvalita vody.....	29
1.6.4 Systém nakládání s odpady.....	32
1.6.5 Pozemková struktura.....	33
1.7 Občanská vybavenost.....	34
1.7.1 Základní občanská vybavenost.....	34
1.7.2 Školství a vzdělávací zařízení.....	34
1.7.3 Bydlení.....	36
1.7.4 Volnočasové a sportovní aktivity.....	38
1.7.5 Kultura a společenský život.....	39
1.7.6 Cestovní ruch.....	40
1.7.7 Sociální péče.....	45
1.7.8 Zdravotní péče.....	46
1.7.1 Bezpečnost a prevence kriminality.....	48
1.8 Správa a hospodaření města.....	51
1.8.1 Městské zřizované příspěvkové organizace a organizační složky.....	51
1.8.2 Analýza rozpočtu a hospodaření s majetkem.....	53
1.8.3 Vnější vztahy a vazby města.....	55
<b>2. Východiska pro návrhovou část</b> .....	<b>57</b>
2.1 Vyhodnocení předchozího programu rozvoje města.....	57
2.2 Dotazníkové šetření mezi obyvateli města.....	60
2.3 SWOT analýzy.....	61
Životní prostředí.....	62
Doprava a infrastruktura.....	63



Školství a vzdělávání .....	64
Sport, kultura a cestovní ruch .....	65
Zdravotní a sociální služby .....	66
Bydlení, bezpečnost a správa města .....	67
<b>B. Návrhová část .....</b>	<b>68</b>
<b>B1. Vize .....</b>	<b>69</b>
<b>B2. Strategické cíle .....</b>	<b>70</b>
<b>B3. Opatření .....</b>	<b>71</b>
<b>C. Implementační část .....</b>	<b>88</b>
<b>3. Seznamy .....</b>	<b>90</b>
<b>4. Přílohy .....</b>	<b>94</b>
<b>Příloha č. 1 Výsledek dotazníkového šetření .....</b>	<b>95</b>



## ZÁKLADNÍ INFORMACE

**Název projektu:** Program rovoje města Ivančice 2023 - 2029

**Datum vyhotovení:** 4.11.2021 - 30.6.2022

### **Objednatel:**

**Název:** Město Ivančice

**Adresa:** Palackého náměstí 196/6, 664 91 Ivančice

**Kontaktní osoba:** Milan Buček, starosta

Ing. Ilona Valentová, vedoucí Odboru správy a údržby majetku a investiční

### **Zpracovatel:**

**Název:** Moore Advisory CZ s.r.o. (dále také „Moore“)

**Adresa:** Karolinská 661/4

186 00 Praha 8

**Kontaktní osoba:** Ing. Aleš Nechuta, manager



## 1. SOCIOEKONOMICKÝ PROFIL MĚSTA

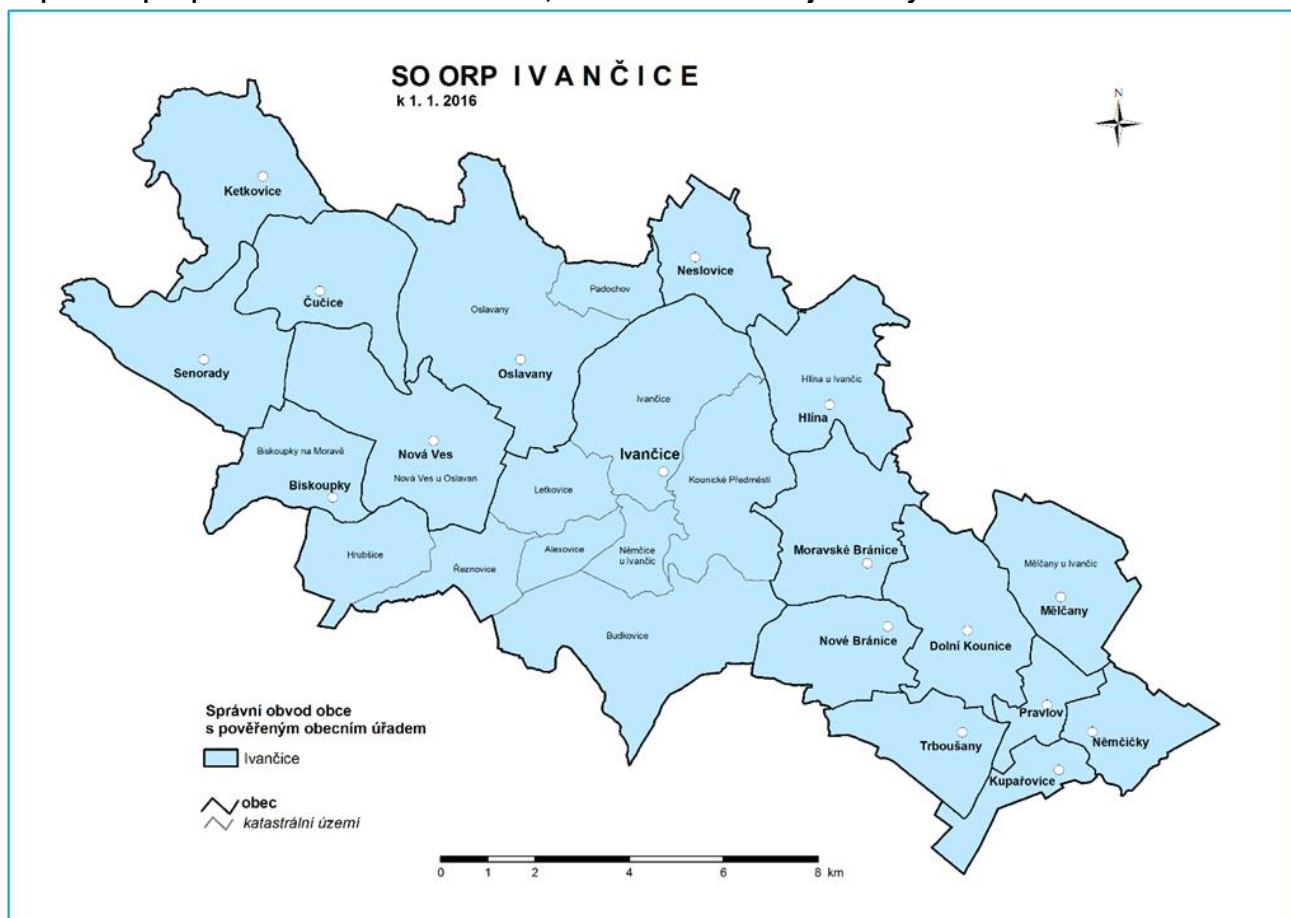
V kapitole je popsán celkový socioekonomický profil města Ivančice. Součástí kapitoly jsou následující témata: základní charakteristika města, historie města, demografická analýza, predikce vývoje počtu obyvatel, hospodářská charakteristika města, technická a dopravní infrastruktura, životního prostředí ve městě včetně kvality ovzduší, hlukového zatížení, vodních toků a kvality vody, systému nakládání s odpady a pozemkové struktury. Dále je analyzována občanská vybavenost a bezpečnost a prevence kriminality. Poslední kapitola pojednává o hospodaření a správě města, analýze rozpočtu a hospodaření s majetkem, vnějších vztazích a vztazích města. Jednotlivá témata jsou rozřazena do příslušných podkapitol.

### 1.1 Základní charakteristika města

Město Ivančice se nachází v Jihomoravském kraji, okrese Brno-venkov, přibližně 20 km vzdušnou čarou jihozápadně od krajského města Brna. Město je z hlediska počtu obyvatel k 1.1.2020 (9 760 obyvatel) 135. největší obcí v ČR, 11 největší obcí v Jihomoravském kraji a 2 největší obcí v okrese Brno-venkov. Celková rozloha města Ivančic je 47,65 km<sup>2</sup>.

Město Ivančice vykonává rozšířenou působnost a je obcí s pověřeným obecním úřadem. Součástí SO ORP Ivančice jsou obce Neslovice, Pravlov, Trboušany, Biskoupky, Čučice, Dolní, Kounice, Hlína, Ketkovice, Kupařovice, Mělčany, Moravské Bránice, Němčičky, Nová Ves, Nové Bránice, Oslavany, Senorady. Správní hranice pověřeného úřadu je totožná s hranicí SO ORP. Město Ivančice se skládá ze 7 místních částí: Ivančice, Kounické předměstí, Letkovice, Němčice u Ivančic, Alexovice, Budkovice a Řeznovice. Geografické členění správního obvodu ORP Ivančice a jednotlivých místních částí je k dispozici v níže uvedené mapě.

Mapa 1 - Mapa správního obvodu ORP Ivančice, včetně místních částí jednotlivých obcí



Zdroj: ČSÚ, SO ORP Ivančice, dostupné z: <https://www.czso.cz/documents/11280/44646545/ORP6208.png/ee09d3dd-7d53-45d5-ba3f-a3363acdb7b9?version=1.1&t=1466670026361>



## 1.2 Historie města

Historie města Ivančic sahá do období Velkomoravské říše. Na místě dnešních Ivančic stálo opevněné hradiště. Podle historických pramenů z roku 1073, se hradiště původně nazývalo „Na Ivani“ z čehož postupem času vznikl současný název Ivančice. Samotné město Ivančice bylo založeno během panování markraběte Vladislava Jindřicha v letech 1106-1222 a je jedním z nejstarších měst na Moravě. Roku 1288 udělil městu král Václav II. královské výsady. Největší historická tragédie potkala Ivančice roku 1304, kdy bylo město napadeno oddílem Kumánů. Velká část obyvatel města byla při této události upálena v kostele, kde hledala útočiště. Výrazný rozkvět zaznamenaly Ivančice v 16. století, kdy byly sedmým největším městem Moravy. Výrazně se o tento rozkvět zasloužili českobratřští biskupové, kteří zde roku 1562 založili významnou tiskárnu, čímž učinili z města centrum vzdělanosti. Roku 1578 se tiskárna přesunula do města Kralice, kde později vzniklo známé historické literární dílo Bible Kralická. Ve městě rovněž sídlila jedna z nejstarších a nejvýznamnějších českých židovských obcí. Současným důkazem významu židovské obce je zachovalý židovský hřbitov a synagoga na území města. V 19. století bylo město důležitým střediskem národního obrození. Nejvýznamnějším rodákem města je celosvětově známý malíř Alfons Mucha (1860-1939).

## 1.3 Obyvatelstvo

Kapitola obsahuje analýzu demografického vývoje města Ivančice. Data využitá k analýze byla získána z databáze Českého statistického úřadu (dále také „ČSÚ“). Součástí analýzy je historické zhodnocení vývoje a struktury obyvatelstva a predikce budoucího vývoje obyvatelstva města.

### 1.3.1 Demografická analýza

Níže uvedená tabulka znázorňuje vývoj počtu obyvatel a struktury dle pohlaví města mezi roky 2011-2021. Ve sledovaném období byl zaznamenán nárůst obyvatel o 3 %. Nejvyšší nárůst o 94 obyvatel proběhl mezi roky 2020 a 2021. Z hlediska struktury pohlaví je v městě větší podíl žen. Z časového hlediska je struktura mužů a žen stabilní.

**Tabulka 1 Počet obyvatel města a struktura pohlaví (1/2011–1/2021)**

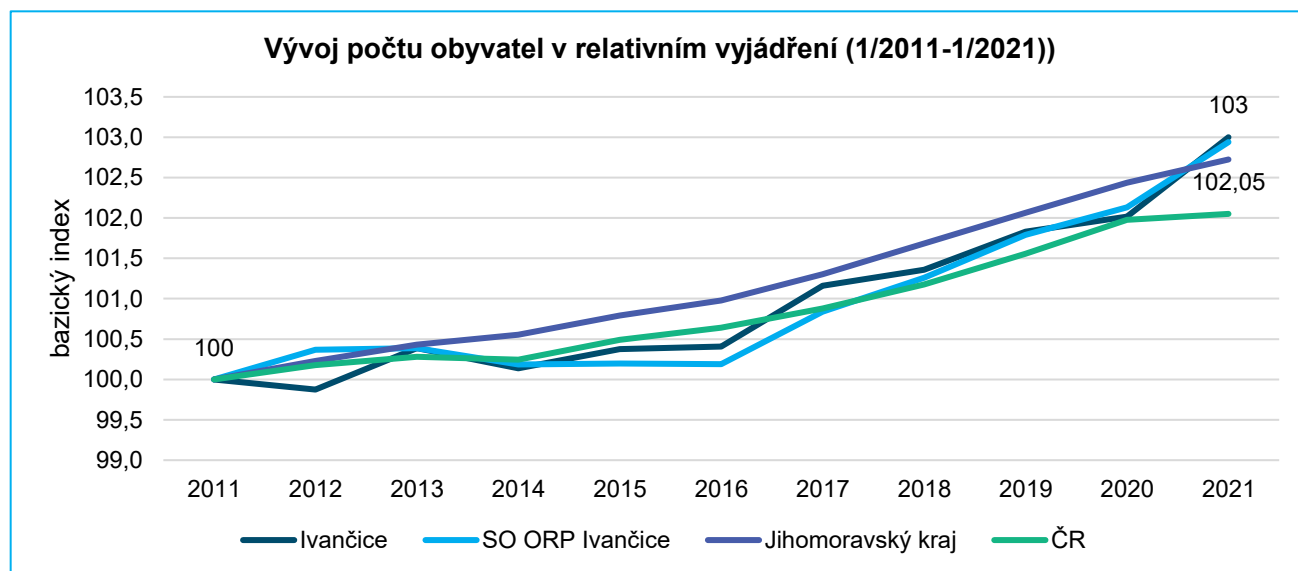
Rok/ ukazatel	2011	2012	2013	2014	2015	2016	2017	2018	2019	2020	2021
Počet obyvatel	9 567	9 555	9 604	9 580	9 603	9 606	9 678	9 697	9 742	9 760	9 854
Podíl mužů	49,0	49,0	49,0	49,1	49,0	49,0	49,0	49,1	49,2	49,3	49,1
Podíl žen	51,0	51,0	51,0	50,9	51,0	51,0	51,0	50,9	50,8	50,7	50,9
Index maskulinity	96,0	96,2	96,4	95,9	96,0	96,1	96,4	96,9	97,4	97,4	96,6

Zdroj: Vlastní zpracování MOORE z dat ČSÚ



Níže uvedený graf srovnává vývoj obyvatel města s vyššími územními celky, a to mezi roky 2011-2021. Jako bazický rok pro výpočet indexu byl použit rok 2010. Z hlediska relativního růstu obyvatelstva rostlo ve sledovaném období město srovnatelně s ORP Ivančice. Růst byl vyšší o 1 % než růst obyvatel ČR a o 0,3 % vyšší než růst v Jihomoravském kraji.

Graf 1 Vývoj počtu obyvatel v relativním vyjádření (1/2011-1/2021)



Zdroj: Vlastní zpracování MOORE z dat ČSÚ

Níže uvedená tabulka porovnává přirozenou a migrační změnu obyvatelstva k 31.12. v letech 2010-2020. Z hlediska přirozené změny obyvatelstva je saldo za sledované období -46 obyvatel. V osmi z jedenácti let sledovaného období bylo přirozené saldo negativní. Průměrně docházelo k úbytku 4 obyvatel ročně.

Migrační saldo je v obci výrazně pozitivní. Ve sledovaném období přibýlo v obci 363 obyvatel. Negativní migrační saldo nastalo pouze v roce 2013. Imigraci průměrně přibývalo ve sledovaném období 33 obyvatel ročně.

V absolutních hodnotách změny obyvatelstva pak přibýlo za sledované období 317 obyvatel. Absolutní saldo změny obyvatelstva bylo negativní v letech 2011 a 2013. Absolutně průměrně přibývalo 29 obyvatel ročně. Na základě výše uvedených informací lze konstatovat, že nejvýznamnější vliv na změnu počtu obyvatel ve městě má migrace.

Tabulka 2 Změna obyvatelstva ve městě (12/2010–12/2020)

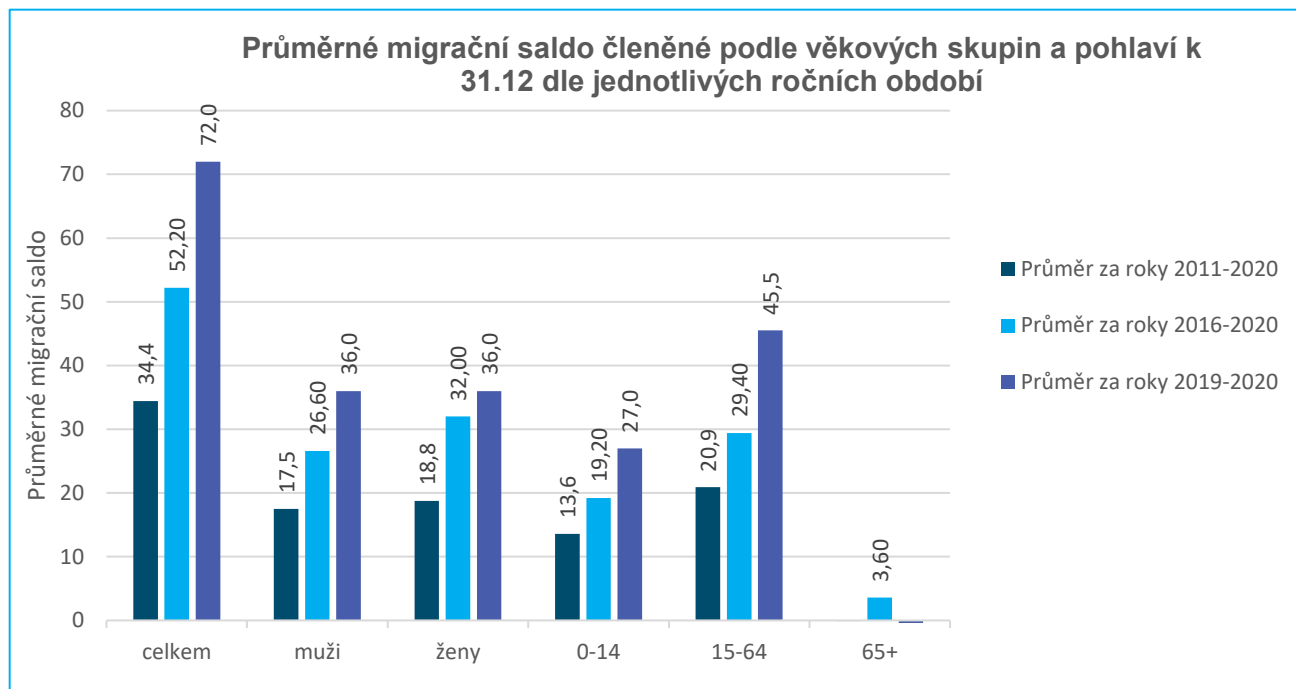
Rok	Obyvatelstvo (střední stav)	Narození	Zemřelí	Přistěhovalí	Vystěhovalí	Přírůstek/úbytek		
						přirozený	migrační	celkový
2010	9 369	115	104	190	171	+11	+19	+30
2011	9 555	76	91	201	198	-15	+3	-12
2012	9 543	86	95	218	160	-9	+58	+49
2013	9 575	83	98	188	197	-15	-9	-24
2014	9 620	93	87	208	191	+6	+17	+23
2015	9 633	92	103	256	242	-11	+14	+3
2016	9 653	97	81	228	172	16	+56	+72
2017	9 693	88	108	199	160	-20	+39	+19
2018	9 719	102	79	214	192	+23	+22	+45
2019	9 737	90	97	221	196	-7	+25	+18
2020	9 807	90	115	277	158	-25	+119	+94

Zdroj: Vlastní zpracování MOORE z dat ČSÚ



Graf níže sleduje průměrná migrační salda v období 2011-2020, 2016-2020 a 2019-2020 dle věkových skupin a pohlaví. Migrační saldo dosahovalo průměrně nejvyšších hodnot v letech 2019-2020. Vysoký průměr byl způsoben především výrazným migračním nárůstem v roce 2019 (přírůstek 94 obyvatel). Z hlediska pohlaví přibývalo o něco více žen než mužů. Z hlediska věkových skupin přibývali v obci především obyvatelé v produktivním věku. Obec nezaznamenala ve sledovaných období žádný významný přírůstek lidí starších 65 let.

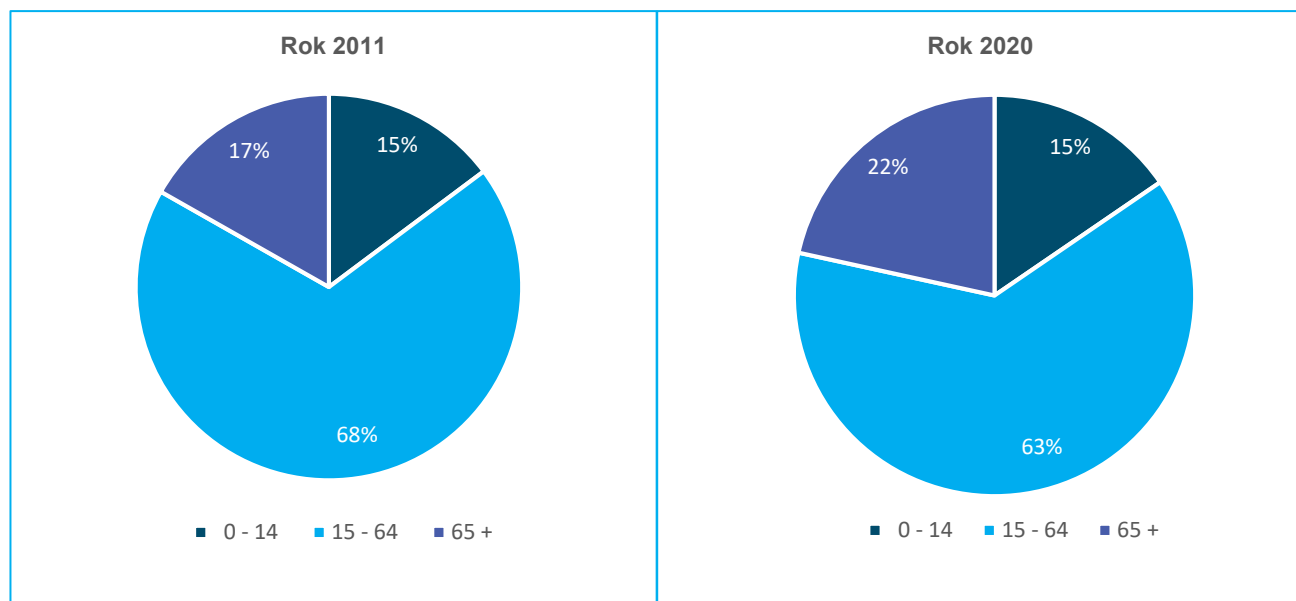
**Graf 2 Průměrné migrační saldo členěné podle pohlaví věkových skupin a k 31.12 dle jednotlivých ročních období**



Zdroj: Vlastní zpracování MOORE z dat ČSÚ

Následující grafy znázorňují srovnání struktury obyvatelstva dle věku pro rok 2011 a 2020. Ze srovnání vyplývá, že mezi roky 2011-2020 došlo ke stárnutí populace na úkor lidí v produktivním věku. Ve městě přibýlo 5 % lidí nad 65 let a ubylo 5 % lidí v produktivním věku. Obyvatel do 14 let bylo v obou letech 15 % celku.

**Graf 3 Struktura obyvatelstva města (2011, 2020)**



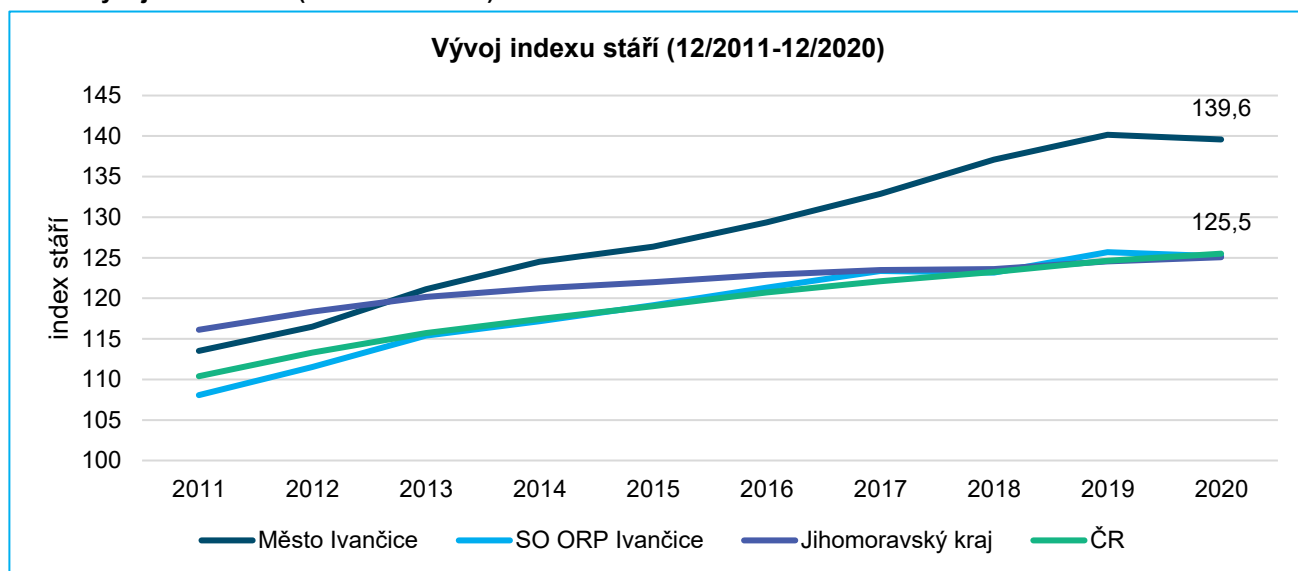
Zdroj: Vlastní zpracování MOORE z dat ČSÚ





Níže uvedený graf znázorňuje srovnání indexu stáří mezi městem Ivančicemi a vyššími územními celky SO ORP Ivančice, Jihomoravským krajem a ČR. Index stáří je ukazatel, který sleduje kolik lidí v postproduktivním věku připadá na 100 lidí v předproduktivním věku. Hodnota indexu pod 100 znamená nižší počet obyvatel v předproduktivním věku než postproduktivním. Index stáří v městě Ivančice dosahuje přibližně 140, což je výrazně vyšší hodnota než v ostatních územních celcích ČR. Ve městě je tak poměrově více důchodců než dětí, což z hlediska demografického vývoje není pro město optimální stav. Z hlediska trendu růstu lze očekávat další stárnutí obyvatel ve městě.

Graf 4 Vývoj indexu stáří (12/2011-12/2020)



Zdroj: Vlastní zpracování MOORE z dat ČSÚ

Následující tabulka obsahuje vybrané indexy sloužící ke zhodnocení demografické situace ve městě. Indexy města jsou srovnány s vyššími územními celky SO ORP, Jihomoravského kraje a ČR. Popis jednotlivých ukazatelů je k dispozici v poznámkách pod čarou. Z indexů vyplývá, že město Ivančice má výrazně starší populaci než vyšší územní celky, s výrazným zastoupením především postproduktivní ženské populace. Počet předproduktivních obyvatel je srovnatelný s hodnotou ČR. Celková ekonomická zátěž produktivních obyvatel je vyšší než ve všech porovnávaných územních celcích.

Tabulka 3 Vybrané demografické indexy ve městě, srovnání s vyššími územními celky (1/2021)

Vybrané indexy	Město Ivančice	SO ORP Ivančice		Jihomoravský kraj		Česká republika	
		hodnota	rozdíl (%)	hodnota	rozdíl (%)	hodnota	rozdíl (%)
Index závislosti I <sup>1</sup>	24,54	24,70	+0,63	20,92	-14,76	25,20	+2,68
Index závislosti II <sup>2</sup>	34,26	30,92	-9,76	24,29	-29,10	31,63	-7,68
Index ekonomické zátěže <sup>3</sup>	58,81	55,62	-5,42	45,21	-23,11	56,83	-3,36
Index stáří 65+	139,59	125,17	-10,33	116,12	-16,82	125,50	-10,09
Index stáří mužů 65+ <sup>4</sup>	115,80	105,76	-8,67	101,67	-12,20	103,24	-10,85
Index stáří žen 65+ <sup>5</sup>	164,05	145,01	-11,60	149,58	-8,82	148,89	-9,24

Zdroj: Vlastní zpracování MOORE z dat ČSÚ

<sup>1</sup> Počet předproduktivních obyvatel na 100 obyvatel v produktivním věku

<sup>2</sup> Počet postproduktivních obyvatel na 100 obyvatel v produktivním věku

<sup>3</sup> Součet předproduktivních a postproduktivních obyvatel na 100 obyvatel v produktivním věku

<sup>4</sup> Ekvivalent indexu stáří pro ženskou populaci

<sup>5</sup> Ekvivalent indexu stáří pro mužskou populaci



V obci se nachází celkem 201 občanů jiných států, tj. cizinců. Z tohoto počtu je 105 cizinců občany Evropské unie a 96 cizinců občany zemí mimo EU. Data o přesné skladbě cizinců ve městě, dle jednotlivých občanství, nejsou veřejně dostupná. Lze však předpokládat, že skladba bude srovnatelná s okresem Brno-venkov. Nejvíce zastoupený cizinci z EU jsou s největší pravděpodobností občané Slovenska, Německa a Polska. U zemí mimo EU jsou s nejvyšší pravděpodobností nejvíce zastoupeni občané z Ukrajiny, Vietnamu a Ruska.

**Tabulka 4 Cizinci ve městě dle státních občanství (12/2020)**

Uzemní celek	Cizinci <sup>6</sup> celkem	z toho státní občanství					
		Země EU	z toho		Ostatní země	z toho	
			Slovensko	Německo		Ukrajina	Vietnam
<b>Město Ivančice<sup>7</sup></b>	201	105	-	-	96	-	-
<b>Okres Brno-venkov</b>	7 150	3 156	2 173	93	3 994	2 508	469
<b>Ústecký kraj</b>	58 549	23 824	15 025	668	34 725	14 274	4 810
<b>ČR</b>	632 570	243 857	124 544	20 861	388 713	165 356	62 842

Zdroj: Vlastní zpracování MOORE z dat ČSÚ

<sup>6</sup> Cizincem se rozumí osoba, která není státním občanem České republiky

<sup>7</sup> Data pro strukturu dle občanství pro město Ivančice není k dispozici



### 1.3.2 Predikce počtu obyvatel

Pro účely plánování rozvoje města Ivančice je důležitá prognóza (dále také jako „predikce“) budoucího vývoje obyvatelstva na území města. Ta byla vytvořena kohortně-komponentní metodou, jejíž odhadované vstupní parametry vycházely nejen z historických dat, ale také z předpokládaných trendů vývoje klíčových demografických ukazatelů ve studii Českého statistického úřadu s názvem *Projekce obyvatelstva České republiky do roku 2100*<sup>8</sup>. Celkově byly pro město Ivančice vytvořeny tři varianty prognózy (nízká, střední a vysoká), přičemž tempa míry změn specifické míry úmrtnosti a úhrnné plodnosti jsou inspirována právě z výše zmíněné studie ČSÚ. Hlavním determinantem rozdílnosti jednotlivých variant predikce pro město Ivančice jsou rozdílné předpoklady o vývoji migračních toků. Ty jsou v jednotlivých variantách nastaveny následovně:

- **Střední varianta:** nejpravděpodobnější varianta, ve které se počet obyvatel do roku 2030 rozroste o 1 053 obyvatel a do roku 2050 o 2 586 obyvatel;
- **Nízká varianta:** předpokládá nejmíněší růst obyvatel, kdy se do roku 2030 město rozroste o 411 obyvatel a do roku 2050 o 740 obyvatel;
- **Vysoká varianta:** předpokládá nejvýraznější růst populace, kdy se do roku 2030 město rozroste o 1 633 obyvatel a do roku 2050 o 4 239 obyvatel.

Druhým nejdůležitějším faktorem ovlivňujícím výsledky modelu predikce obyvatel města Ivančic je očekávání vývoje specifických měr úmrtnosti (tj. pravděpodobnost úmrtí dle jednotek věku) pro muže a ženy. Na jejich základě lze vypočítat naději dožití při narození (tzv. střední délka života). Její odhadované hodnoty pro muže a ženy ve všech 3 variantách predikce jsou společně s ostatními vstupními hodnotami projekčního modelu zachyceny v následující tabulce, a to pro roky 2030 a 2050.

**Tabulka 5 Parametry predikce vývoje počtu obyvatel města Ivančic pro rok 2030 a 2050**

Parametr predikce	Hodnota
Naděje dožití MUŽŮ při narození – výchozí (2021)	76,9 let
Naděje dožití MUŽŮ při narození – nízká varianta (2030 / 2050)	77,7 / 80,1 let
Naděje dožití MUŽŮ při narození – střední varianta (2030 / 2050)	78,2 / 81,6 let
Naděje dožití MUŽŮ při narození – vysoká varianta (2030 / 2050)	79,0 / 83,8 let
Naděje dožití ŽEN při narození – výchozí (2021)	82,9 let
Naděje dožití ŽEN při narození – nízká varianta (2030 / 2050)	83,4 / 85,2 let
Naděje dožití ŽEN při narození – střední varianta (2030 / 2050)	83,9 / 86,4 let
Naděje dožití ŽEN při narození – vysoká varianta (2030 / 2050)	84,4 / 88,2 let
Úhrnná plodnost – výchozí (2021)	1,60
Úhrnná plodnost – nízká varianta (2030 / 2050)	1,57 / 1,53
Úhrnná plodnost – střední varianta (2030 / 2050)	1,62 / 1,68
Úhrnná plodnost – vysoká varianta (2030 / 2050)	1,67 / 1,78
Bilance migrace 2021–2030 – nízká varianta	+845 obyvatel
Bilance migrace 2021–2030 – střední varianta	+1 429 obyvatel
Bilance migrace 2021–2030 – vysoká varianta	+2 030 obyvatel
Bilance migrace 2031–2050 – nízká varianta	+891 obyvatel
Bilance migrace 2031–2050 – střední varianta	+1 580 obyvatel
Bilance migrace 2031–2050 – vysoká varianta	+2 295 obyvatel

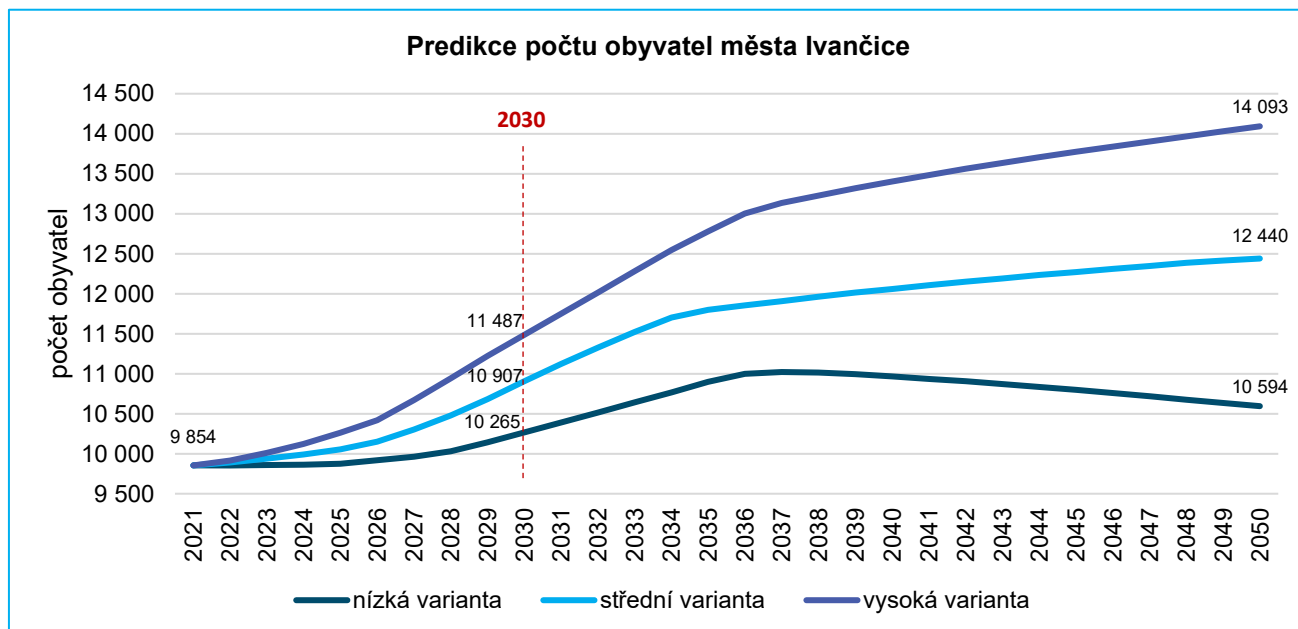
Zdroj: Vlastní zpracování MOORE

<sup>8</sup> Zdroj: <https://www.czechdemography.cz/aktuality/csu-nova-projekce-cr-do-roku-2100/#:~:text=Podle%20st%C5%99edn%C3%AD%20varianty%20nov%C4%9B%20zve%C5%99ejn%C4%9Bn%C3%A9,65%20a%20v%C3%ADce%20let...>



Jednotlivé varianty růstu jsou pro přehlednost představeny na níže uvedeném grafu. Ve střední variantě je do roku 2030 očekáván celkový nárůst obyvatel o 10,7 % a do roku 2050 pak o 26,2 %. V nízké variantě je očekáván nárůst do roku 2030 o 4,2 % a do roku 2050 o 7,51 %. Ve vysoké variantě je predikován nárůst do roku 2030 o 16,6 % a do roku 2050 o 42,4 %. Výchozí hodnota počtu obyvatel v roce 2021 vychází z bilance obyvatel každoročně zveřejňované Českým statistickým úřadem.

**Graf 5** Predikce počtu obyvatel města Ivančice (01/2021-01/2050)



Zdroj: Vlastní zpracování MOORE

Níže uvedená tabulka znázorňuje predikovaný demografický vývoj z hlediska demografické struktury, a to pro střední variantu. Největší nárůst je očekáván u skupiny obyvatel 80+, a to do roku 2030 o 84 % a do roku 2050 o 174 %. Druhý největší nárůst je očekáván, dle predikce, u skupiny obyvatel ve věku 0-14 let, a to o 19 % do roku 2030 a o 37 % a do roku 2050. Nejmenší nárůst je pak očekáván u skupiny obyvatel 15-64 let, a to o 13 % do roku 2030 a 29 % do roku 2050.

**Tabulka 6** Výsledky predikce obyvatel města Ivančic ve střední variantě dle vybraných demografických skupin (01/2021-01/2030, 01/2040, 01/2050)

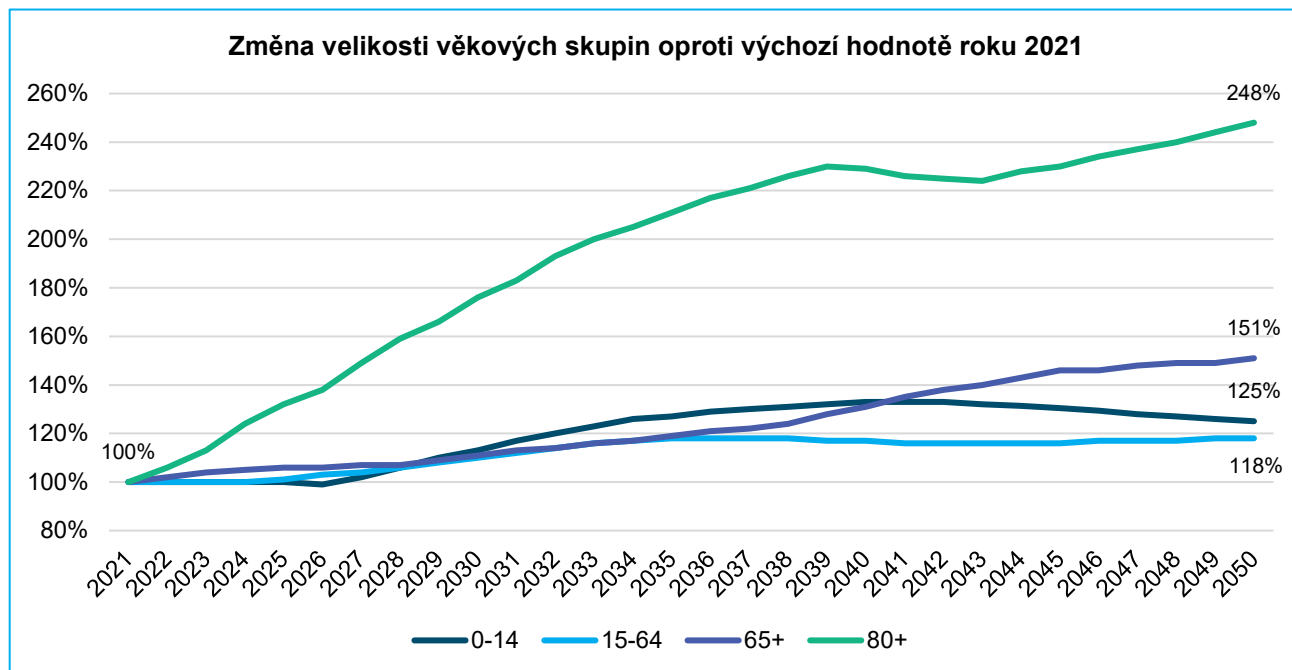
Skupina	2021	2022	2023	2024	2025	2026	2027	2028	2029	2030	2040	2050
0-14 let	1 523	1 525	1 523	1 520	1 520	1 512	1 561	1 617	1 679	1 727	2 020	1 905
15-64 let	6 205	6 207	6 211	6 228	6 284	6 389	6 475	6 579	6 681	6 822	7 244	7 316
65+ let	2 126	2 159	2 206	2 241	2 251	2 251	2 267	2 282	2 324	2 358	2 796	3 219
80+ let	412	437	467	513	544	570	613	655	685	726	943	1 023
Celkem	9 854	9 891	9 940	9 989	10 056	10 152	10 303	10 478	10 684	10 907	12 060	12 440

Zdroj: Vlastní zpracování MOORE



Níže uvedený graf obsahuje přehlednou vizualizaci dat představených a popsanych ve výše uvedené tabulce. Z grafu je patrný výrazný růst obyvatel ve věku 80+, což může pro město Ivančice představovat do budoucna výrazný problém, a to především ve spojitosti s poskytováním sociálních služeb a kapacitou domovů důchodců. Vzhledem k růstu předproduktivního obyvatelstva lze rovněž očekávat vyšší poptávku po školních zařízeních ve městě. Tato problematika bude blíže popsána v kapitole 1.7.2 Školství a vzdělávací zařízení.

**Graf 6 Změna velikosti věkových skupin oproti výchozí hodnotě roku 2021 (01/2021-01/2050)**



Zdroj: Vlastní zpracování MOORE

**Shrnutí:** Město Ivančice má ve srovnání s vyššími územními celky výrazně vyšší růst počtu obyvatel, který je zapříčiněn především pozitivním migračním saldem. Na základě predikce počtu obyvatel lze očekávat, že tento trend bude pokračovat i nadále. Z hlediska demografické struktury lze očekávat výrazné stárnutí populace a rostoucí trend předproduktivní a poproduktivní skupiny obyvatel, který bude vyžadovat patřičná opatření v oblasti sociální péče a školství.



## 1.4 Trh práce

V této podkapitole jsou rozebrána témata trhu práce, a to: ekonomika zaměstnanosti, analýza nezaměstnanosti, volná pracovní místa. Jednotlivá témata jsou rozdělena do příslušných podkapitol.

### 1.4.1 Ekonomika zaměstnanosti

K 31.12 2020 bylo dle ČSÚ ve městě registrováno 2 233 podniků, z toho 1 245 mělo zjištěnou aktivitu. Nižší uvedená tabulka obsahuje členění těchto podniků podle činnosti NACE. Nejvíce jsou zastoupeny subjekty, které se zabývají průmyslem, velkoobchodem a maloobchodem a stavebnictvím. Významně jsou zastoupeny rovněž subjekty vykonávající profesní, vědeckou a technickou činnost.

Tabulka 7 Registrované ekonomické subjekty ve městě dle činnosti NACE (12/2020)

Činnost NACE	Počet registrovaných subjektů (procentní zastoupení)	Počet Subjektů se zjištěnou aktivitou (procentní zastoupení)
<b>A</b> Zemědělství, lesnictví, rybářství	85 (3,8 %)	51 (4,1 %)
<b>B-E</b> Průmysl celkem	413 (18,5 %)	272 (21,8 %)
<b>F</b> Stavebnictví	313 (14,0 %)	191 (15,3 %)
<b>G</b> Velkoobchod a maloobchod; opravy a údržba motorových vozidel	406 (18,2 %)	195 (15,7 %)
<b>H</b> Doprava a skladování	60 (2,7 %)	40 (3,2 %)
<b>I</b> Ubytování, stravování a pohostinství	114 (5,1 %)	65 (5,2 %)
<b>J</b> Informační a komunikační činnosti	31 (1,4 %)	18 (1,4 %)
<b>K</b> Peněžnictví a pojišťovnictví	10 (0,4 %)	9 (0,7 %)
<b>L</b> Činnosti v oblasti nemovitostí	92 (4,1 %)	26 (2,1 %)
<b>M</b> Profesní, vědecké a technické činnosti	223 (10,0 %)	141 (11,3 %)
<b>N</b> Administrativní a podpůrné činnosti	40 (1,8 %)	27 (2,2 %)
<b>O</b> Veřejná správa a obrana; povinné sociální zabezpečení	5 (0,2 %)	3 (0,2 %)
<b>P</b> Vzdělávání	54 (2,4 %)	37 (3,0 %)
<b>Q</b> Zdravotní a sociální péče	36 (1,6 %)	31 (2,5 %)
<b>R</b> Kulturní, zábavní a rekreační činnosti	48 (2,1 %)	16 (1,3 %)



Činnost NACE	Počet registrovaných subjektů (procentní zastoupení)	Počet Subjektů se zjištěnou aktivitou (procentní zastoupení)
<b>S</b> Ostatní činnost	204 (9,1 %)	92 (7,4 %)
<b>Celkem</b>	<b>2 233</b>	<b>1 245</b>

Zdroj: Vlastní zpracování MOORE z dat ČSÚ

V níže uvedené tabulce jsou rozebrány registrované ekonomické subjekty dle právní formy a je provedeno srovnání s vyššími územními celky. Jednotlivé právní formy jsou vyjádřeny procentním zastoupením na celku. Největší zastoupení ve městě Ivančice mají fyzické osoby podnikající dle živnostenského zákona, a to i ve srovnání s vyššími územními celky. Menší zastoupení mají naopak společnosti. Z tabulky vyplývá, že místní podnikatele využívají k podnikání spíše založení živnosti než společnosti. Rovněž jsou méně zastoupené akciové společnosti. Tyto fakta naznačují, že na území Ivančic jsou aktivní spíše drobní podnikatelé.

**Tabulka 8 Registrované ekonomické subjekty ve městě Ivančic dle právní formy, srovnání s vyššími územními celky (12/2020)**

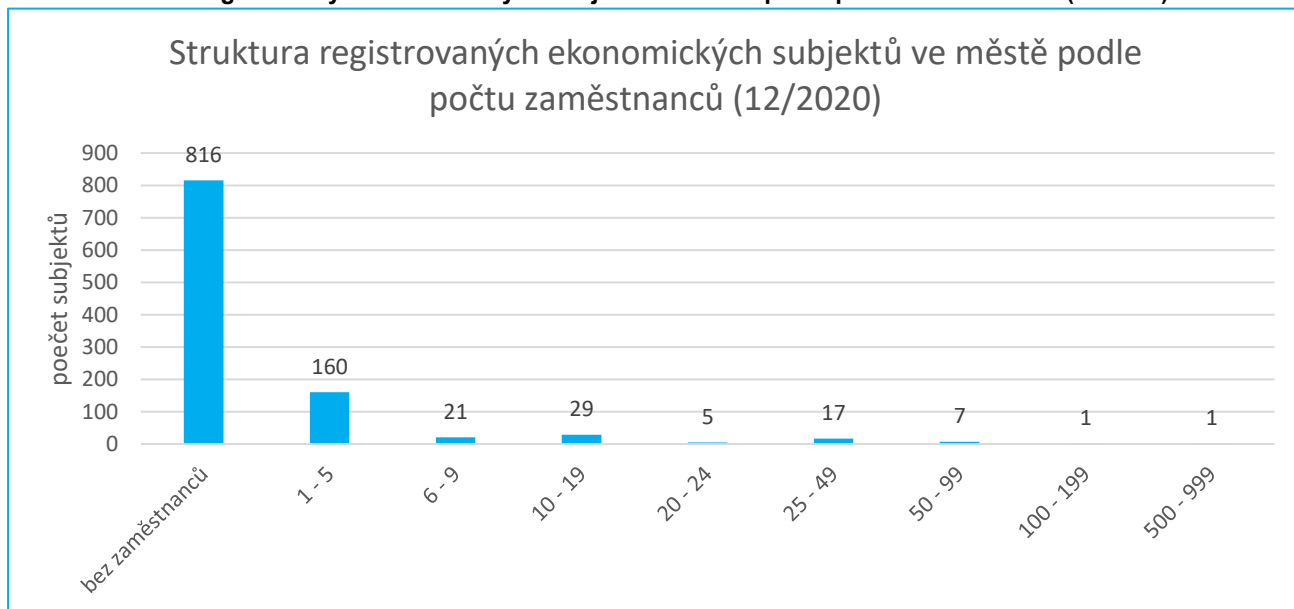
Ekonomické subjekty dle právní formy	Město Ivančice	okres Brno-venkov	Jihomoravský kraj	Česká republika
<b>Fyzické osoby celkem</b>	79,0 %	79,0 %	70,5 %	71,5 %
Z toho soukromí podnikatelé podnikající dle živnostenského zákona	75,5 %	73,5 %	65,5 %	66,9 %
Z toho zemědělství podnikatelé	1,0 %	2,3 %	1,8 %	1,6 %
Z toho soukromí podnikatelé podnikající dle jiných zákonů	2,5 %	3,2 %	3,2 %	2,9 %
<b>Společnosti celkem</b>	11,6 %	12,1 %	19,0 %	18,0 %
Z toho akciové společnosti	0,3 %	0,5 %	0,9 %	0,9 %
<b>Družstva</b>	0,1 %	0,3 %	0,5 %	0,4 %
<b>Jiné formy</b>	9,3 %	8,5 %	10,0 %	10,1 %
<b>Celkem</b>	2 233	51 717	326 100	2 932 963

Zdroj: Vlastní zpracování MOORE z dat ČSÚ



Níže uvedený graf zobrazuje veškeré registrované ekonomické subjekty ve městě podle počtu zaměstnanců. Největší zastoupení mají subjekty bez zaměstnanců. Subjektů zaměstnávajících 1-9 osob je registrovaných ve městě 181. Subjektů zaměstnávajících 10-99 osob je registrovaných 58. Subjekty zaměstnávající nad 100 osob jsou v obci zaregistrovány pouze dva. V obci je rovněž 816 registrovaných subjektů, které nikoho nezaměstnávají. Graf nezahrnuje 1 176 registrovaných subjektů, u kterých není uveden počet zaměstnanců v registru, který je dispozici na stránkách ČSÚ.

**Graf 7 Struktura registrovaných ekonomických subjektů ve městě podle počtu zaměstnanců (12/2020)**



Zdroj: Vlastní zpracování MOORE z dat ČSÚ

Následující tabulka zobrazuje 9 největších zaměstnavatelů na území města Ivančice, a to z hlediska počtu zaměstnanců. Největším zaměstnavatelem ve městě je Nemocnice Ivančice, která je zřizována Jihomoravským krajem a zaměstnává 500-999 osob. Druhým největším zaměstnavatelem je pak samotné Město Ivančice, které zaměstnává 100-199 osob. Následují subjekty zaměstnávající mezi 50-99 osobami. Oba subjekty z této skupiny jsou zřizované samosprávnými celky. Jedná se o Mateřskou školu a základní školu Ivančice a Základní školu T. G. Masaryka Ivančice. Dále jsou v této kategorii 3 soukromé společnosti, vlastněné tuzemskými vlastníky a společnost Bravo Europa s.r.o., která je součástí rakouské skupiny Bravo Holding GmbH.

**Graf 8 Tabulka největších zaměstnavatelů ve městě Ivančice (12/2021)**

Počet zaměstnanců	Název subjektu
500–999 zaměstnanců	Nemocnice Ivančice, příspěvková organizace
100–199 zaměstnanců	Město Ivančice
50–99 zaměstnanců	Mateřská škola a základní škola Ivančice, příspěvková organizace
50–99 zaměstnanců	Základní škola T. G. Masaryka Ivančice, Na Brněnce 1, okres Brno-venkov, příspěvková organizace
50–99 zaměstnanců	FOSAN s.r.o.
50–99 zaměstnanců	Autoexpres CZ s.r.o.
50–99 zaměstnanců	Bravo Europa s.r.o.
50–99 zaměstnanců	Réna, stavební bytové družstvo
50–99 zaměstnanců	KRAB BRNO, s.r.o.

Zdroj: Vlastní zpracování MOORE z databáze MagnusWeb společnost Bisnode Česká republika, a.s.





### 1.4.2 Analýza nezaměstnanosti

Za analyzované období si z hlediska nezaměstnanosti vedlo město Ivančice ve srovnání s vyššími územními celky velice dobře. Níže uvedená tabulka obsahuje srovnání pracovní síly, počtu uchazečů o zaměstnání (včetně dosažitelných), počet pracovních míst v evidenci úřadu práce a míru registrované nezaměstnanosti. Ve městě Ivančice je více uchazečů o zaměstnání než volných pracovních míst v evidenci úřadu práce. Rozdíl však není výrazný. Přibližně 20 % uchazečů není dosažitelných, tzn. nemohou bezprostředně nastoupit do zaměstnání při nabídce vhodného pracovního místa. Míra registrované nezaměstnanosti je značně nižší než u vyšších územních celků.

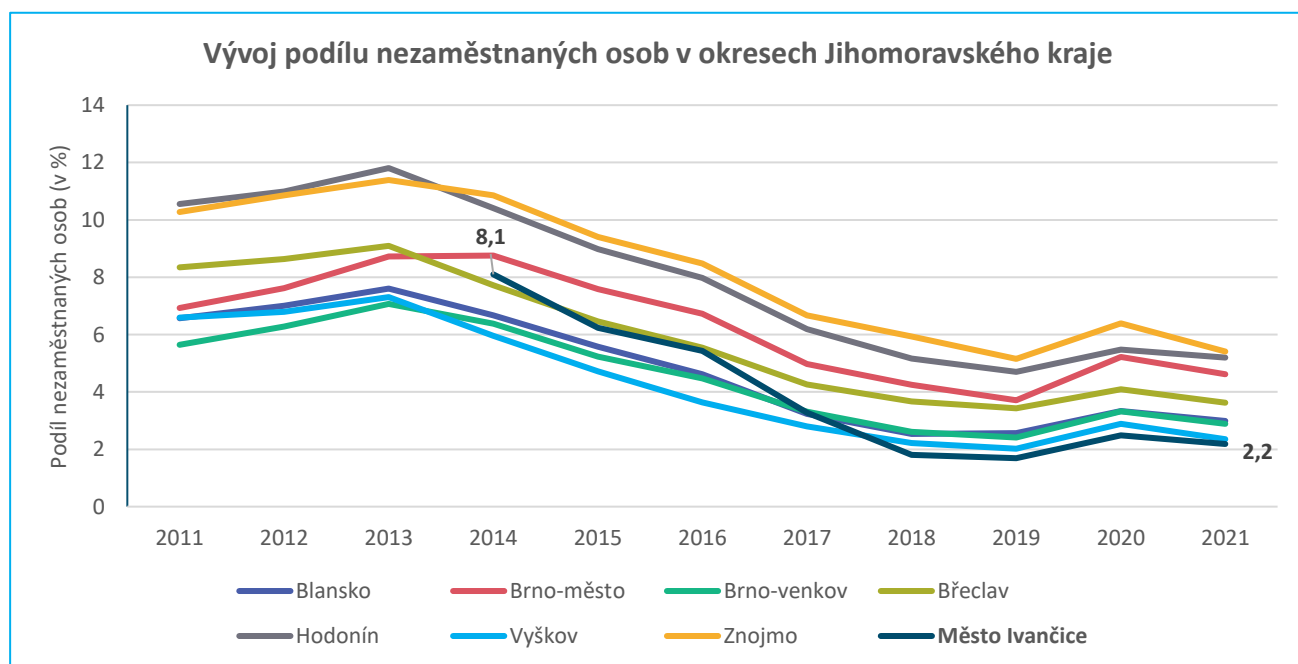
**Tabulka 9 Pracovní síla, uchazeči o práci a zaměstnavatelé registrovaný na úřadu práce (12/2021)**

Území	Obyvatelstvo ve věku 15-64	Evidovaní uchazeči o zaměstnání celkem	Dosažitelní uchazeči	Pracovní místa v evidenci úřadu práce	Míra registrované nezaměstnanosti
Město Ivančice	6 205	168	135	153	2,2
Okres Brno-venkov	143 031	4 269	3 954	5 120	2,9
Jihomoravský kraj	754 312	32 233	29 599	30 698	4
Česká republika	6 815 994	258 174	236 376	343 129	3,5

Zdroj: Vlastní zpracování MOORE z dat Ministerstva práce a sociálních věcí

Graf níže, sleduje vývoj podílu nezaměstnaných osob v okresech Jihomoravského kraje mezi roky 2011-2020. Z důvodu dostupnosti dat byla pro srovnání míry nezaměstnanosti města Ivančice využita data pro období 2014-2021. Jak již bylo výše zmíněno město Ivančice si vede z hlediska míry nezaměstnanosti dobře, a to nejen ve srovnání s vyššími územními celky, ale i ve srovnání s okresy Jihomoravského kraje. Ve sledovaném období od roku 2014 můžeme pozorovat výrazný pokles míry nezaměstnanosti z 8,1 % na 2,2 %. Koncem roku 2021 byla míra nezaměstnanosti města Ivančice nižší než ve všech sledovaných okresech Jihomoravského kraje.

**Tabulka 10 Vývoj podílu nezaměstnaných osob v okresech Jihomoravského kraje (12/2011-12/2021)**



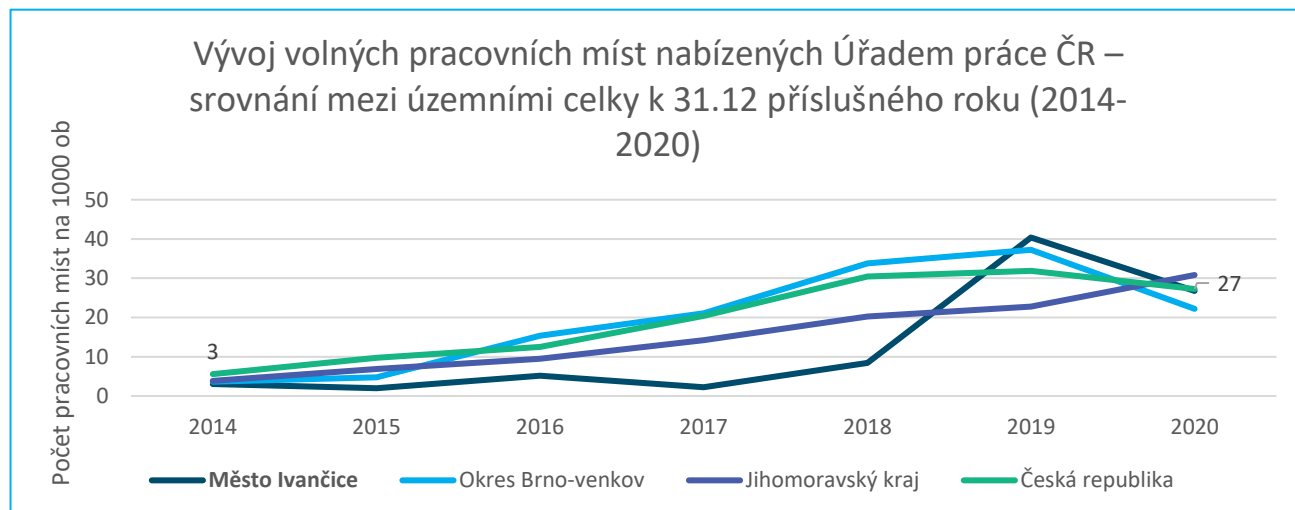
Zdroj: Vlastní zpracování MOORE z dat Ministerstva práce a sociálních věcí



### 1.4.3 Volná pracovní místa

Následující graf zobrazuje srovnání volných pracovních míst nabízených Úřadem práce ČR na tisíc obyvatel územního celku v období 2014-2020. Ve sledovaném období můžeme pozorovat výrazný nárůst nabízených pracovních míst na obyvatele ve všech územních celcích. Roku 2020 bylo ve městě Ivančice nabízeno 8x více pracovních míst na tisíc obyvatel než v roce 2014. Nejvýznamnější nárůst proběhl mezi roky 2017-2019, kdy počet míst vzrostl o 38. V roce 2020 došlo k poklesu na 27 volných pracovních míst. Ve srovnání s ostatními územními celky je v roce 2020 vyšší počet pracovních míst na obyvatele pouze v Jihomoravském kraji.

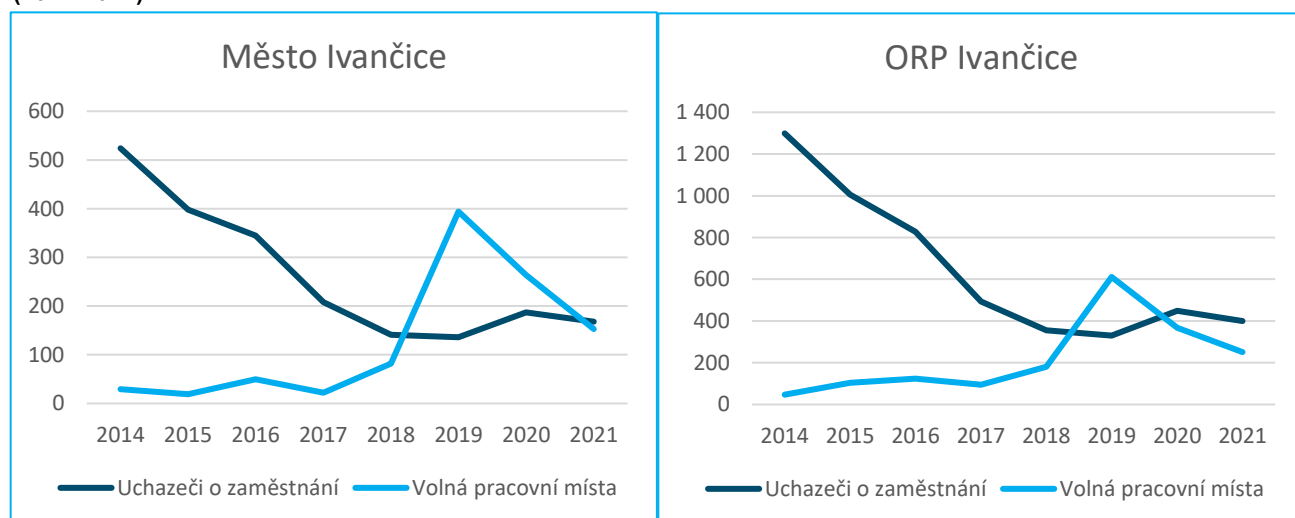
**Graf 9 Vývoj volných pracovních míst nabízených Úřadem práce ČR – srovnání mezi územními celky k 31.12 příslušného roku (2014-2020)**



Zdroj: Vlastní zpracování MOORE z dat Ministerstva práce a sociálních věcí

Z níže uvedeného srovnání vyplývá, že ve městě Ivančice je přibližně stejně pracovních míst jako uchazečů o zaměstnání, což je lepší stav než v ORP Ivančice, kde převažuje počet uchazečů o zaměstnání nad volnými pracovními místy. Tento stav souvisí s nízkou mírou nezaměstnanosti ve městě, kdy je počet nezaměstnaných podstatně nižší než u vyšších územních celků.

**Graf 10 Srovnání vývoje uchazečů o zaměstnání a volných pracovních míst ve městě Ivančice a ORP Ivančice (2014-2021)**



Zdroj: Vlastní zpracování MOORE z dat Ministerstva práce a sociálních věcí

**Shrnutí:** Město se vyznačuje nízkou mírou nezaměstnanosti. Z hlediska struktury ekonomických subjektů jsou ve městě spíše drobní podnikatelé, podnikající především v obchodu, průmyslu a stavebnictví. Největším zaměstnavatelem na území obce je spádována nemocnice Ivančice, zřízená krajem.



## 1.5 Infrastruktura

V kapitole infrastruktura je analyzována infrastruktura na území města. Kapitola je rozdělena na podkapitoly technická infrastruktura, která se věnuje především vodovodní infrastruktuře, infrastruktuře odpadních vod a energetické infrastruktuře, a podkapitole dopravní infrastruktura, která analyzuje dopravní infrastrukturu v obci dle jednotlivých druhů dopravy.

### 1.5.1 Technická infrastruktura

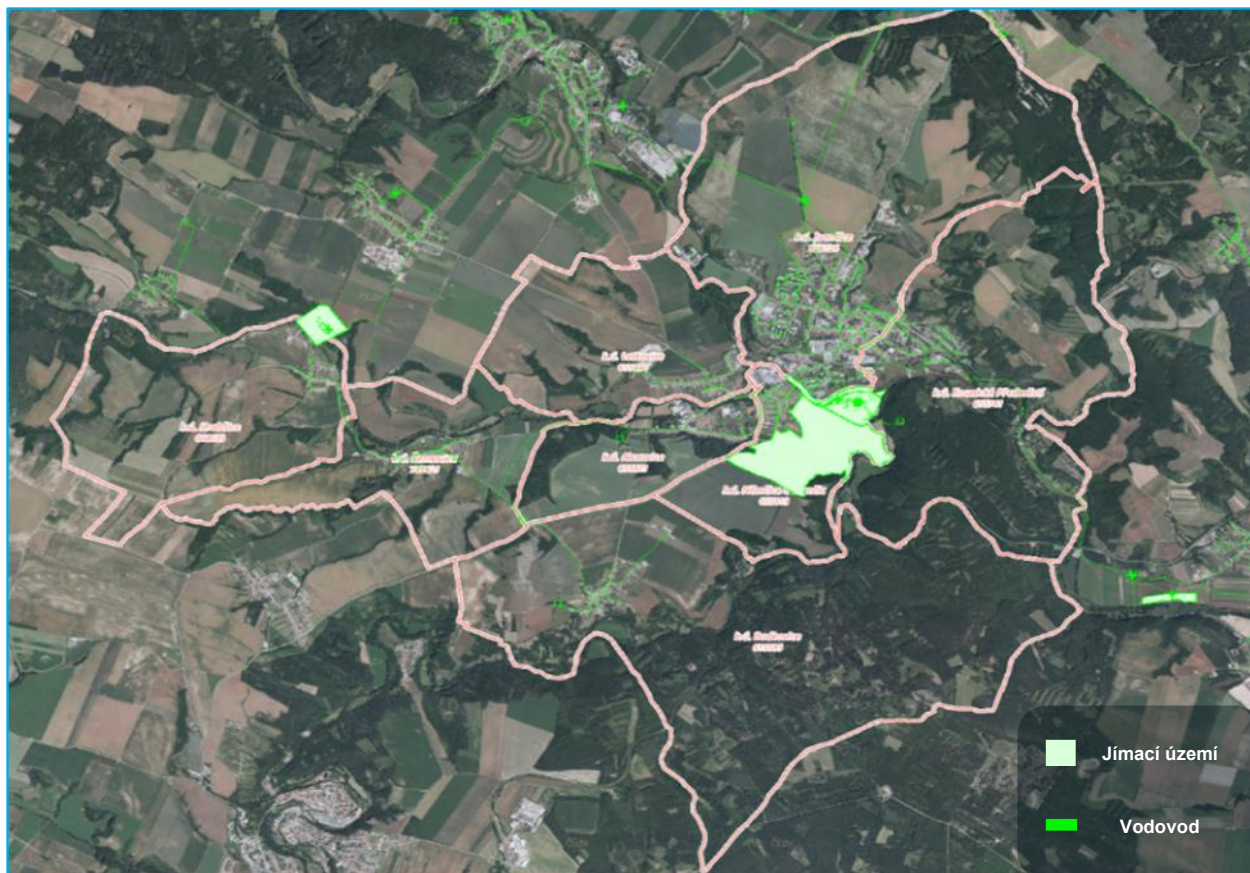
#### Vodovodní infrastruktura a infrastruktura odpadních vod

Níže uvedená mapa zobrazuje síť vodovodů města Ivančice. Město je zásobováno vodou ze skupinového vodovodu Ivančice – Rosice. Hlavní zdroje jsou JÚ<sup>9</sup> Ivančice, Moravské Bránice s úpravnou vody a JÚ Rosice s úpravnou vody Rosice (na níže uvedené mapě znázorněny světle zelenou barvou). Zásobování vody probíhá ze dvou vodojemů VDJ<sup>10</sup> Réna a VDJ Ivančice. Průměrná hodnota tvrdosti zásobované pitné vody do města činí 3,5 mmol/l, což lze označit za značně tvrdou vodu.

Odpadní vody od obyvatelstva, průmyslu a občanské vybavenosti jsou odváděny městskou stokovou sítí jednotného systému do čistírny odpadních vod (dále také „ČOV“), která je situována na východním okraji města. Při budování novější kanalizace byl využit oddílný systém. Městská čistírna odpadních vod je klasická mechanicko-biologická čistírna se stabilizací kalu.

Čistírna odpadních vod Ivančice byla realizována v letech 1989–1992. Uvedena do trvalého provozu byla v lednu 1994. Na ČOV jsou přiváděny odpadní vody ze stokové sítě města Ivančic, městské části Letkovice a částečně jsou napojeny městské části Němčice a Alexovice. ČOV byla v roce 2012 intenzifikována<sup>11</sup>.

Mapa 2 Síť vodovodní infrastruktury města Ivančice



Zdroj: město Ivančice, Geoportál Ivančice, dostupné z: <https://ivancice.obce.gepro.cz/#/>

<sup>9</sup> Jímací území

<sup>10</sup> Vodojem

<sup>11</sup> Zdroj: Program rozvoje města Ivančice na období 2016–2022



Následující tabulka obsahuje vývoj cen vodného a stočného. Vývoj cen je rostoucí. Nejvýraznější 10 % nárůst cen vodného a stočného proběhl v roce 2019. Průměrné meziroční tempo růstu celkových cen ve sledovaném období činí přibližně 5 %.

**Tabulka 11 Vývoj cen vodného a točeného v obci Ivančice (2018-2022)**

Rok	Cena vodného Kč/m3 včetně DPH	Cena stočného za Kč/m3 včetně DPH	Cena celkem Kč/m3 včetně DPH	Meziroční procentní změna celkem
2018	45,79	49,31	95,10	-
2019	48,09	51,80	99,89	5,03
2020	47,83	55,11	110,00	10,12
2021	50,91	56,00	112,00	1,81
2022	58,00	58,00	116,00	3,57

Zdroj: SVK Ivančice, Cena vodného a stočného, dostupné z: <https://www.svazekivancice.cz/spolecne-informace/ds-1001/p1=1753>



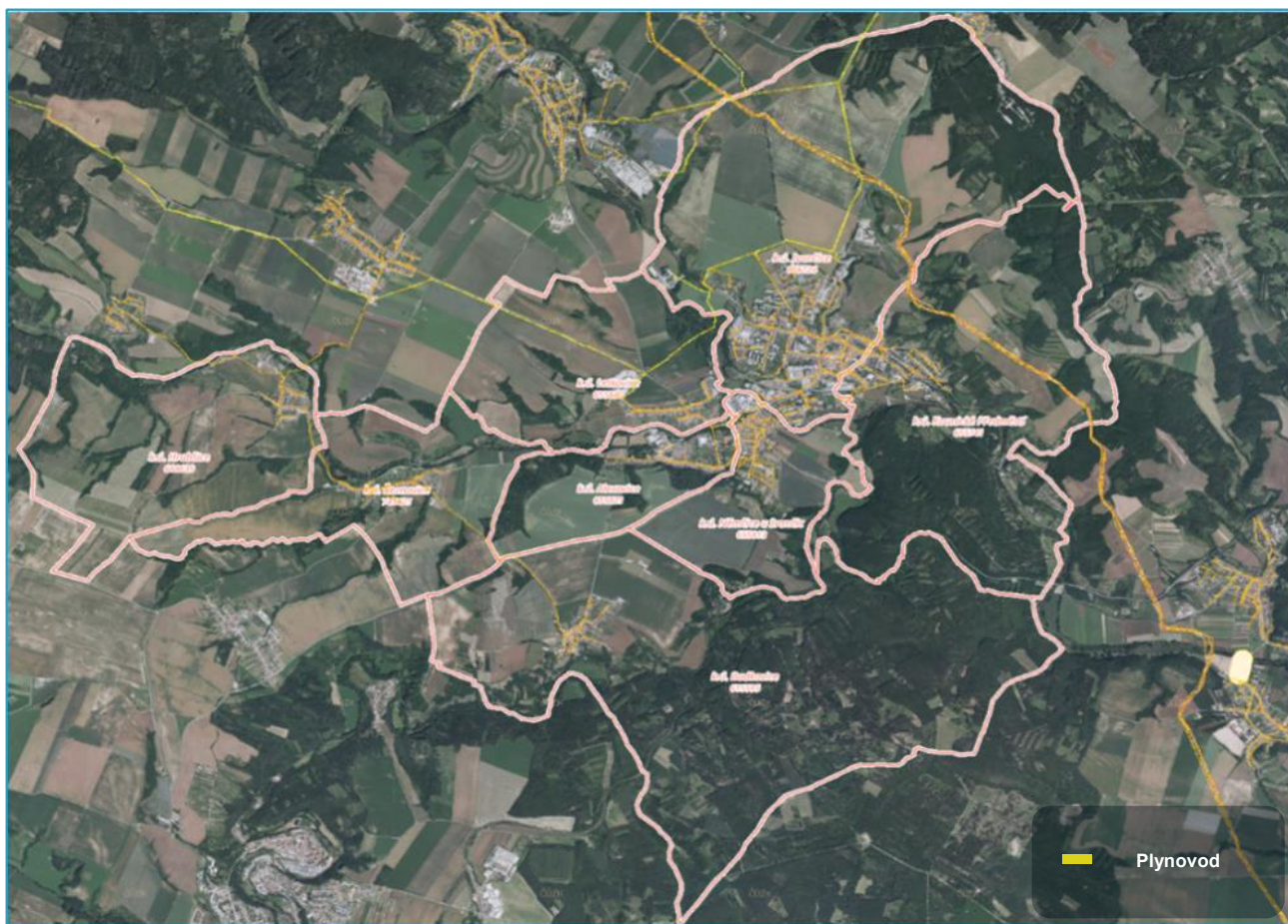
## Energetika

Územím města prochází trasa nadzemního vedení vnn 400 Čebín – Slavětice, která je součástí distribuční sítě společnosti E.ON. V obci jsou využívány dva způsoby rozvodů. Ve vnitřní části města je energetická rozvodná síť vedena v podzemí a v okrajové části města a místních částech je vedena nadzemně. V obci se nachází přibližně 46 sloupových a 20 zděných trafostanic, které jsou v dobrém stavu. Na území města se dále nacházejí 3 malé vodní elektrárny. Energetická infrastruktura je pro potřeby města dostačující.

## Zásobování plynem a teplem

Rozvodová síť plynovodů v obci je znázorněna na níže uvedené mapě. Obcí prochází plynovody VVT<sup>12</sup>, VTL<sup>13</sup> a STL<sup>14</sup>. Technický i kapacitní stav plynové rozvodné sítě lze zhodnotit jako dostačující. Plyn je v obci využíván jako primární zdroj pro výrobu tepla. V místech, kde není vedena plynová přípojka jsou k výrobě tepla využívány pevná paliva, elektrická energie nebo topné oleje.

Mapa 3 Síť plynového potrubí na území města



Zdroj: Město Ivančice, Geoportál Ivančice, dostupné z: <https://ivancice.obce.gepro.cz/#/>

<sup>12</sup> VVT - velmi vysokotlaký

<sup>13</sup> VTL - vysokotlaký

<sup>14</sup> STL - středotlaký

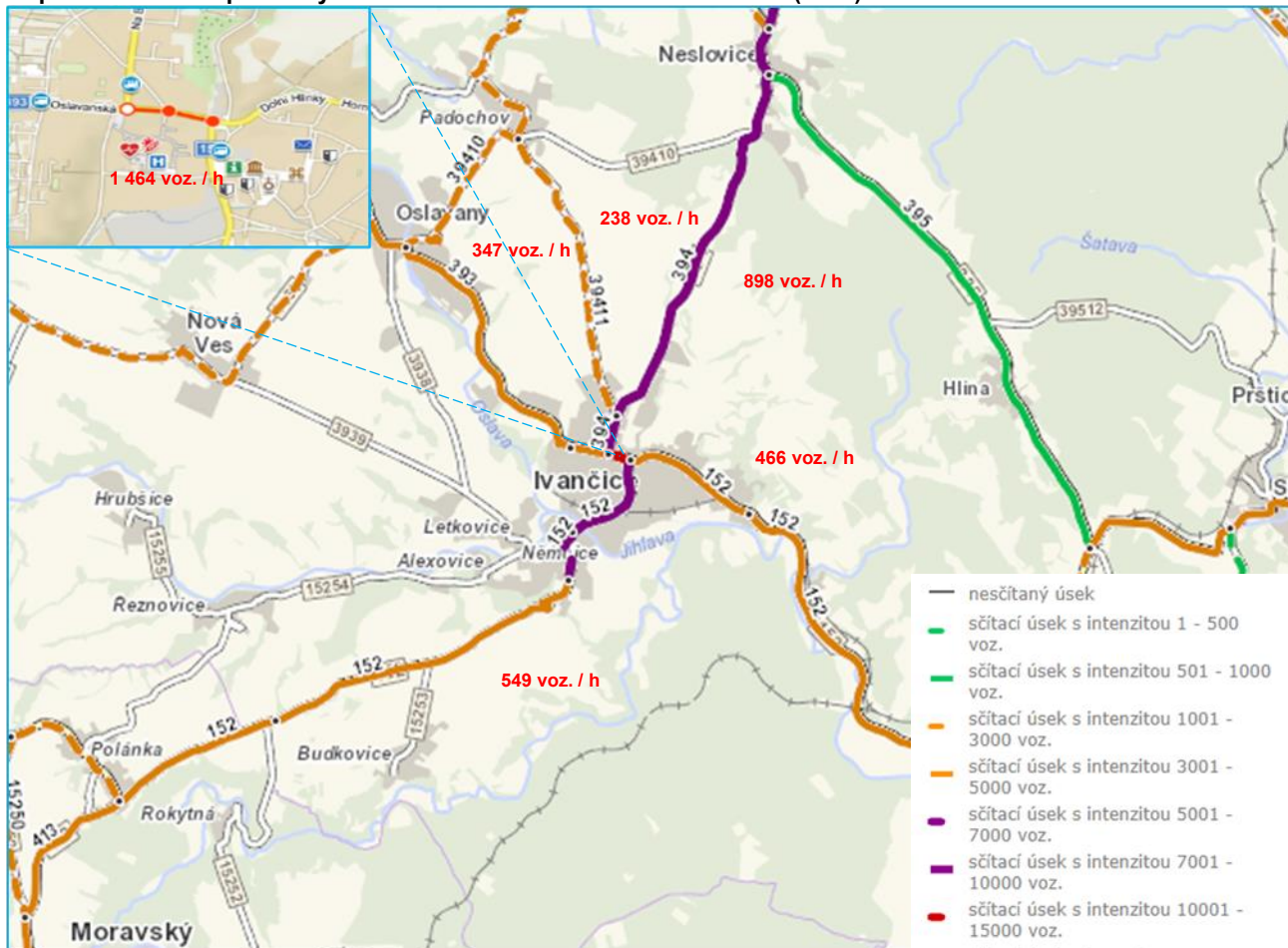


## 1.5.2 Dopravní infrastruktura

### Silniční doprava

Níže uvedená mapa zobrazuje silniční síť na území města a intenzitu dopravy jednotlivých komunikací, která vychází z Celostátního sčítání dopravy, které proběhlo v roce 2016. Město Ivančice protíná silnice druhé třídy č.152 a začínají zde silnice druhé třídy č.393 a č.394, které se napojují na silnici první třídy č.23, která propojuje dálnice D1 a D3. Dle výsledků celostátního sčítání dopravy v roce 2016 je nejvytíženější silnice vedoucí z města silnice druhé třídy č. 393, a to z důvodu napojení komunikace na dálniční spoj D1, vedoucí do krajského města Brna. Padesátirázová hodinová intenzita<sup>15</sup> na této silnici byla naměřena v hodnotě 898 vozidel za hodinu. Druhá nejvytíženější silnice je silnice druhé třídy č.152 ve směru na Moravský Krumlov, kde padesátirázová hodinová intenzita byla naměřena v hodnotě 549 vozidel za hodinu. Nejméně vytižené jsou silnice druhé třídy č.393, s naměřenými 347 vozidly za hodinu a silnice třetí třídy č. 39411 s naměřenými 238 vozidly za hodinu. V samotném centru města je z hlediska silniční dopravy nejvíce vytižený úsek silnice č. 394, znázorněný na níže uvedené mapě v levém horním rohu. Roční průměr denních intenzit dopravy<sup>16</sup> (RPDI) zde byl naměřen v hodnotě 11 996. Hodinová padesátirázová hodnota dopravy v tomto úseku dosahuje 1 464 vozidel za hodinu.

Mapa 4 Intenzita dopravní vytiženosti komunikací vedoucích z města (2016)



Zdroj: Ředitelství silnic a dálnic ČR, Celostátní sčítání dopravy 2016 (vlastní zpracování)

<sup>15</sup> Padesátirázová hodinová intenzita dopravy je padesátou nejvyšší hodinovou intenzitou ze všech hodinových intenzit roku (těch je 365 x 24)

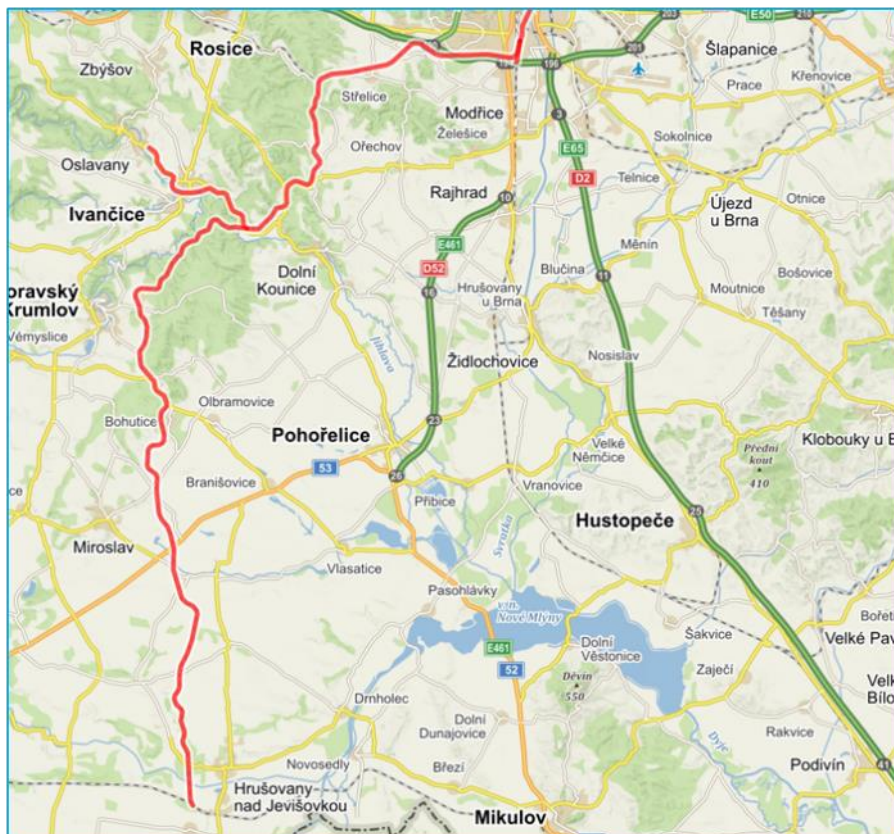
<sup>16</sup> roční průměr denních intenzit dopravy [voz./den], pro vozidla celkem



## Železniční doprava

Městem Ivančice prochází železniční trať č. 244 Brno – Hrušovany nad Jevišovkou–Šanov, Moravské Bránice – Ivančice. Jedná se o jednokolejovou regionální dráhu propojující hlavní železniční koridory Břeclav – Znojmo a Brno – Jihlava. Trať není elektrifikována, ale v červenci 2020 byla zahájena elektrifikace úseku Brno-Horní Heršpice – Střelice<sup>17</sup>. Na území města se nacházejí tři využívané vlakové stanice. Největší stanicí jsou Ivančice, která disponuje bezbariérově přístupnou budovou sloužící k obsluhování stanice. Dále se zde nachází menší zastávky Ivančice město a Ivančice letovisko. Na území Ivančic se rovněž nachází zastávka Budkovice, která však není aktuálně využívána. Většina vlaků projíždějících skrz tyto stanice končí v Moravské Bránici. Pravidelně je však vypravován vlak spojující Ivančice s přilehlým Brnem bez nutnosti přestupu v Moravské Bránici. Trasa železniční trati č. 244 je znázorněna na následující mapě.

Mapa 5 – Trasa železniční tratě č. 244



Zdroj: mapy.cz (vlastní zpracování)

## Autobusová doprava

Město Ivančice je napojeno na Integrovaný dopravní systém Jihomoravského kraje. Autobusovou dopravu zajišťuje **7 autobusových spojů provozovaných 5 různými dopravci**. Některé dopravní linky jsou provozovány vícero dopravci najednou. Nejvýznamnější zastávkou z hlediska přepravy cestujících je zastávka u železniční stanice, která zajišťuje vazbu na vlakovou dopravu. Většina autobusových linek spojuje město Ivančice s ostatními okolními obcemi nebo regionálními centry Brnem, Znojmem a Jihlavou. Výjimkou je autobusová linka č. 431, která slouží k přepravě cestujících vně města mezi jednotlivými místními částmi. Jednotlivé spoje a příslušní dopravci jsou popsány níže v tabulce. Je nutné zdůraznit, že ne všechny spoje absolvují pokaždé celou trasu linky. Případný počet bezbariérových spojů a spojů umožňujících přepravu jízdních kol je specifikován v poznámkách po čarou.

<sup>17</sup> Zdroj: Správa železniční dopravní cesty, Elektrifikace trati vč. PEU Brno - Zastávka u Brna, dostupné z: <https://www.stavby.szdc.cz/letaky/S621500597.pdf>

**Tabulka 12 Autobusová spojení v obci Ivančice dle jejich četnosti (2022)**

Číslo linky	Trasa linky	Dopravce	Počet spojů pracovní den	Počet spojů víkend
<b>Linka 153</b>	Ivančice – Oslavany – Zbýšov – Zastávka – Veverská Bítýška	ADOSA a.s., ČSAD Tišnov, spol. s r.o.	19	8
<b>Linka 154</b>	Ivančice – Dolní Kounice – Židlochovice	BORS BUS s.r.o.	12	1
<b>Linka 406</b>	Ivančice – Oslavany – Rosice – Brno	ADOSA a.s.	20 <sup>18</sup>	0
<b>Linka 423</b>	Rosice – Ivančice – Oslavany – Mohelno	ADOSA a.s.	17	10 <sup>19</sup>
<b>Linka 430</b>	Ivančice – Oslavany – Rapotice	ADOSA a.s.	10	2
<b>Linka 431</b>	Ivančice – Ivančice, Hrubšice	ADOSA a.s.	16 <sup>20</sup>	0
<b>Linka 432</b>	Ivančice – Moravský Krumlov – Hostěradice – Prosiměřice – Suchohrdly – Znojmo	ČSAD Hodonín a.s., BDS-BUS, s.r.o., ADOSA a.s.	27 <sup>21</sup>	5 <sup>22</sup>

Zdroj: IDOS, Jízdní řády města Ivančice (vlastní zpracování)

<sup>18</sup> Zahnuje 12 bezbariérových spojů

<sup>19</sup> Zahnuje 4 spoje s možností přepravy jízdních kol

<sup>20</sup> Zahnuje 1 bezbariérový spoj

<sup>21</sup> Zahnuje 24 bezbariérových spojů

<sup>22</sup> Veškeré spoje jsou bezbariérové

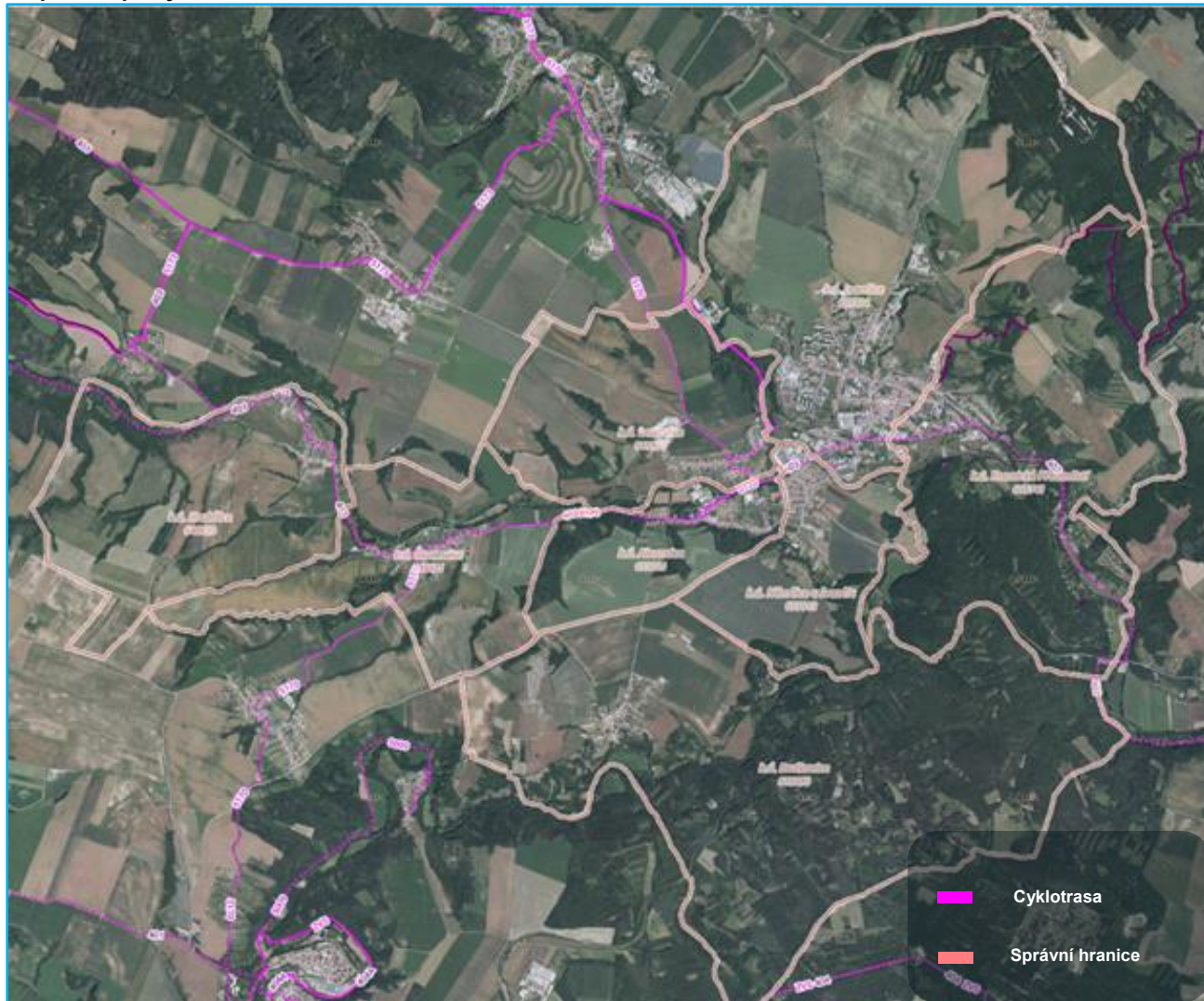




## Cyklistická doprava

Cyklistické koridory procházející skrz město Ivančice jsou znázorněny na níže uvedené mapě, tmavě růžovou barvou. Město Ivančice procházejí regionální cyklotrasy č. 403 (Mohelno – Přízřenice) a č. 5170 (Velká Bítěš – Moravský Krumlov).

**Mapa 6** Mapa cyklotras vedoucích skrz území města



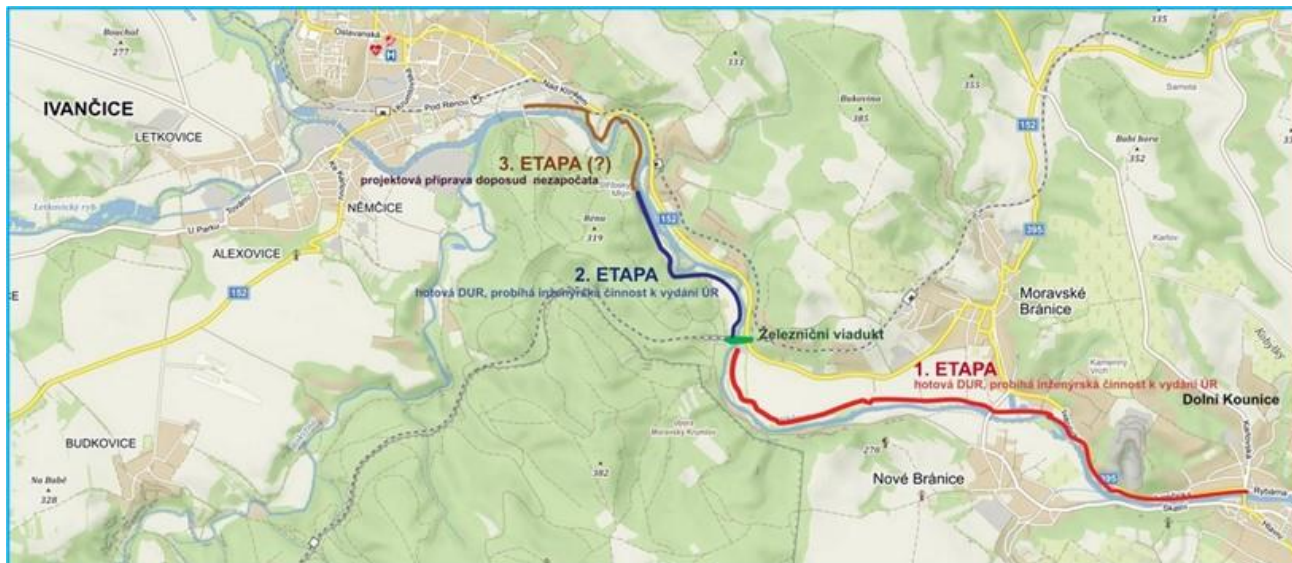
Zdroj: město Ivančice, Geoportál Ivančice, dostupné z: <https://ivancice.obce.gepro.cz/#/>

Další významnou cyklostezkou z hlediska dopravy je cyklostezka Oslavany – Ivančice, která byla otevřena v roce 2015. Cyklostezka je dlouhá 3 200 metrů a spojuje Ivančice se sousední obcí Oslavany. V rámci monitoringu cyklostezek v Jihomoravském kraji, který proběhl v roce 2016, bylo průměrně zaznamenáno 424 průjezdů za den, což z cyklostezky Oslavany – Ivančice dělá jednu z nejvyužívanějších cyklostezek v Jihomoravském kraji<sup>23</sup>. Cyklostezka byla roku 2018 prodloužena do Ketkovic. Do roku 2023 je naplánované další prodloužení cyklotrasy o úsek Ivančice – Dolní Kounice, které by mělo být vyhotoveno ve třech etapách. Projekt by měl vzniknout za podpory fondů Evropské Unie. Z hlediska dopravy představuje plánovaná cyklostezka Ketovice – Oslavany – Ivančice – Dolní Kounice významný projekt, který zajistí zdravější mobilitu mezi jednotlivými obcemi a potenciálně povede i ke snížení emisí způsobených silniční dopravou.

<sup>23</sup> Zdroj: Mikroregion Ivančicko, Monitoring návštěvnosti cyklostezky Oslavany-Ivančice, dostupné z: <http://www.ivancicko.com/2017/03/13/monitoring-navstevnosti-cyklostezky-oslavany-ivancice/>



Mapa 7 Rozšíření Ketovice – Oslavy – Ivančice o úsek Ivančice – Dolní Kounice dle jednotlivých plánovaných etap výstavby



Zdroj: Partnerství pro městskou mobilitu, přípravné práce mikroregionu Ivančicko, dostupné z: <https://www.dobramesta.cz/novinky/1159/pripravne-prace-mikroregionu-ivancicko>

**Shrnutí:** Technická infrastruktura splňuje svůj účel a je pro potřeby obce dostačující. Městem neprochází žádná silnice první třídy. Obec je napojena na železniční síť. Železnice i silnice představují efektivní způsob dopravy do přílehlého krajského města Brna. Cesta po železnici je však časově delší a může tak být méně atraktivní. Ve městě je dobře rozvinutá cyklistická síť dopravy.



## 1.6 Životní prostředí

Kapitola Životní prostředí se věnuje situaci životního prostředí města Ivančice, a to především následujícím tématům: kvalita ovzduší, hlukové zatížení, vodní toky a kvalita vody, systém nakládání s odpady, pozemková struktura. Jednotlivé tematické celky jsou rozřazeny do jednotlivých podkapitol.

### 1.6.1 Kvalita ovzduší

#### Emisní situace v regionu

Kvalita ovzduší ve městě Ivančice je ovlivňována nejen lokálními zdroji znečištění v okrese, ale i dalšími zdroji v okolních okresech, které mohou nepříznivě ovlivňovat kvalitu ovzduší v Ivančicích. Ovzduší řešeného území je nejvíce ovlivňováno největšími průmyslovými znečišťovateli, a to zejména „Teplárny Brno a.s. – provoz Červený Mlýn“, „Teplárny Brno a.s. – provoz Špitálka“, „NET4GAS, s.r.o. Praha Kompresní stanice Kralice nad Oslavou“ a „Českomoravský Cement, a.s. - Závod Mokrý“.

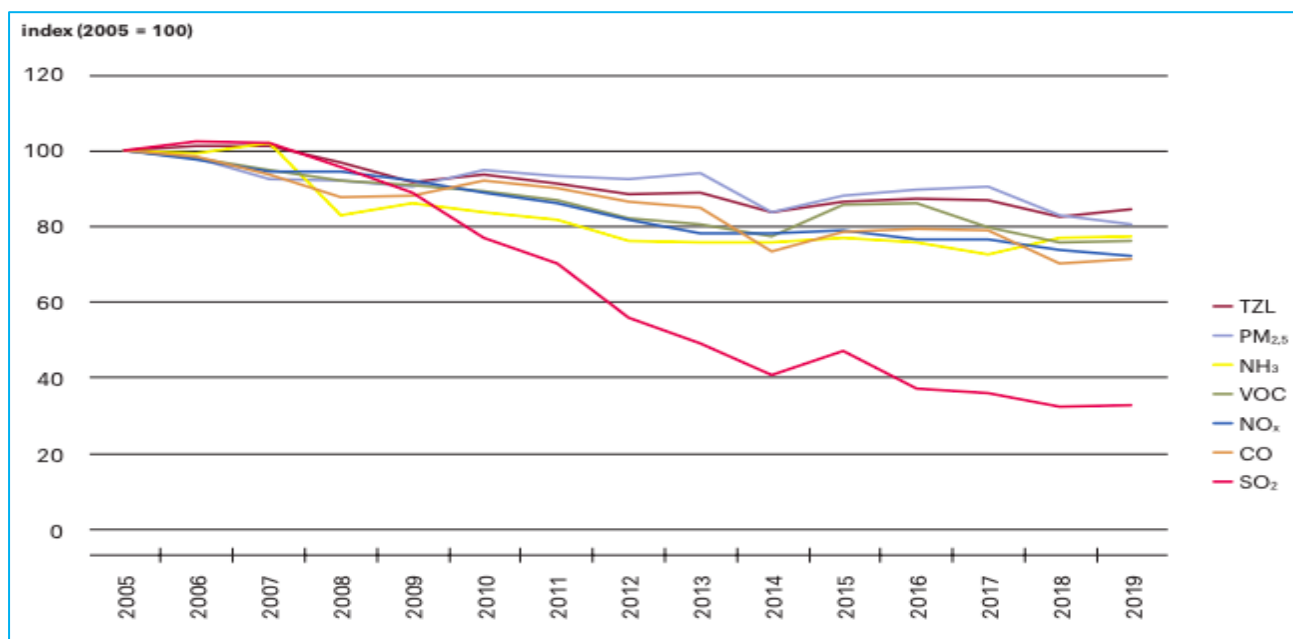
Vývoj emisí znečišťujících látek v Jihomoravském kraji v období 2008–2018 byl kolísavý, od roku 2017 však mají celkové emise sestupný trend (viz. níže uvedený graf). Největší pokles byl v průběhu hodnoceného období evidován u emisí  $\text{SO}_2$ , a to o 67,3 %. Dlouhodobě má Jihomoravský kraj lehce podprůměrnou emisní zátěž ve srovnání s ostatními kraji. Emise jsou v Jihomoravském kraji nejvíce ovlivněny vysokou dopravní zátěží, strukturou osídlení a zemědělstvím.

Emise tuhých znečišťujících látek „TZL“ vyprodukované v Jihomoravském kraji (4,1 tis. t) a oxidu uhelnatého „CO“ (51,5 tis. t) pocházely především z malých stacionárních zdrojů, kam se řadí i vytápění domácností. Část emisí oxidu uhelnatého pocházelo z mobilních zdrojů (20,1 %).

Emise oxidu dusíku „ $\text{NO}_x$ “ (11,6 tis. t) byly produkovány zejména dopravou. Množství emisí oxidu siřičitého „ $\text{SO}_2$ “ (1,3 tis. t) patří vzhledem k rozloze kraje k nejnižším v ČR. Na tomto množství se nejvíce podílely velké zdroje, kam patří i výroba elektřiny a tepla. Emise amoniaku „ $\text{NH}_3$ “ (6,3 tis. t) v roce 2019 souvisely zejména se zemědělskou činností, a to především s chovem hospodářských zvířat a aplikací minerálních dusíkatých hnojiv. Emise těkavých organických látek „VOC“ (18 tis. t) pocházely z aplikace a výroby organických rozpouštědel a lokálního vytápění domácností.

Na závěr je vhodné dodat, že poměr zdrojů emisí základních znečišťujících látek se ve sledovaném období (2005-2019) příliš nezměnil. Výjimkou jsou emise, CO a  $\text{SO}_2$ , kde podíl velkých zdrojů výrazně poklesl, což je dáno především přechodem významných uhelných zdrojů na zemní plyn<sup>24</sup>.

Graf 11 Vývoj emisí znečišťujících látek v Jihomoravském kraji, index: 2000 = 100 (2005-2019)



Zdroj: CENIA (česká informační agentura životního prostředí) – Zpráva o životním prostředí v Jihomoravském kraji (2019)

<sup>24</sup> Zdroj: CENIA, Zpráva o životním prostředí v Jihomoravském kraji (2019)

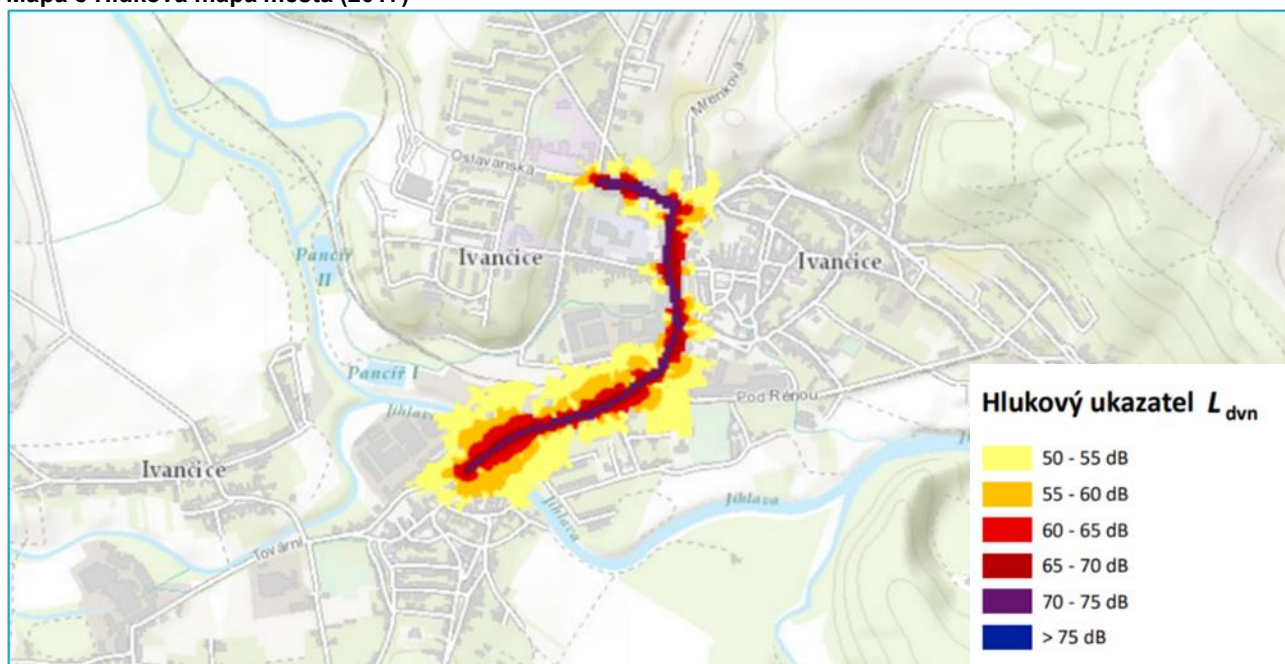


### 1.6.2 Hlukové zatížení

V Jihomoravském kraji pochází největší hluková zátěž z dopravy v aglomeraci Brno. Celodenní, tedy 24hodinové zatížení hlukem nad 55 dB bylo vystaveno v roce 2017 celkem 41,2 % území aglomerace a 63,2 % obyvatel žijících v aglomeraci.

Samotné město Ivančice není významně zasaženo hlukem, neboť městem neprochází žádná dálnice ani rychlostní komunikace. Největším zdrojem hlukového zatížení byla automobilová a železniční doprava. Níže uvedená mapa znázorňuje mapování hluku Ministerstvem zdravotnictví, které proběhlo v roce 2017. V rámci mapování ve městě Ivančice byla zjišťováno pouze hlukové zatížení automobilové dopravy, a to pouze v blízkosti silnice druhé třídy č.152, která je z hlediska dopravy nejvytíženější silnicí procházející středem města, a úseku silnice č. 394. Nižší míru hlukového zatížení lze však předpokládat i u ostatních komunikací a v okolí železniční tratě procházející skrz město.

Mapa 8 Hluková mapa města (2017)



Zdroj: Geoportál Ministerstva zdravotnictví, České republiky Hlukové mapy 2017

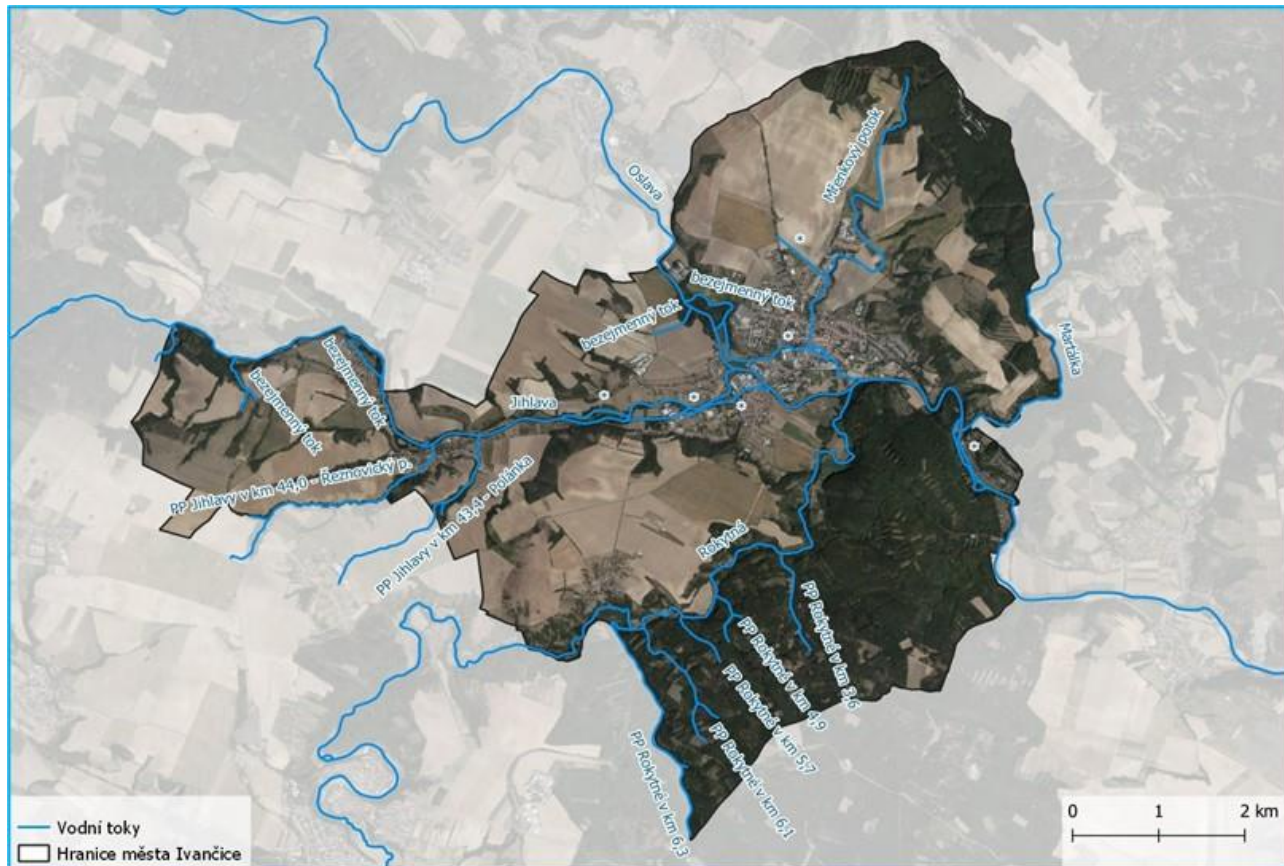


### 1.6.3 Vodní toky a kvalita vody

#### Vodní toky a díla

Na území města se nachází soutok tří řek – Jihlavy, Rokytné a Oslavy. Od jihu směrem k městu přitéká řeka Rokytná, od severozápadu řeka Oslava a od západu řeka Jihlava, která celé území Ivančic odvodňuje. Z území Ivančic řeka Jihlava pokračuje jihovýchodně do Dyje, dále přes Moravu a Dunaj do Černého moře.

Mapa 9 Soustava vodních toků na území města



Zdroj: Město Ivančice, povodňový plán města Ivančice, dostupné z: [https://www.portalobce.cz/povodnovy-plan/ivn\\_hydrologicke-udaje](https://www.portalobce.cz/povodnovy-plan/ivn_hydrologicke-udaje)

Mimo hlavních řek Jihlavy, Oslavy a Rokytné se na území města nachází celá řada menších toků a slepých ramen. Kompletní přehled vodních toků na území města je k dispozici v níže uvedené tabulce, a to včetně subjektu, který vykonává správu toku.

Tabulka 13 Soupis toků na území města a spravující subjekt

Název toku	Spravující subjekt	Název toku	Spravující subjekt
Jihlava	Správa vodních toků Povodí Moravy, s.p.	Martálka	Správa vodních toků Lesy České republiky, s. p
Oslava	Správa vodních toků Povodí Moravy, s.p.	PP Rokytné v km 6,3	Správa vodních toků Lesy České republiky, s. p
Rokytná	Správa vodních toků Povodí Moravy, s.p.	PP Jihlavy v km 44,0 - Řeznovický p.	Správa vodních toků Lesy České republiky, s. p
Mřenkový potok	Správa vodních toků Povodí Moravy, s.p.	PP Jihlavy v km 43,4 - Polánka	Správa vodních toků Lesy České republiky, s. p
Bezejmenný tok	Správa vodních toků Povodí Moravy, s.p.	LP Rokytné v km 7,6	Správa vodních toků Lesy České republiky, s. p



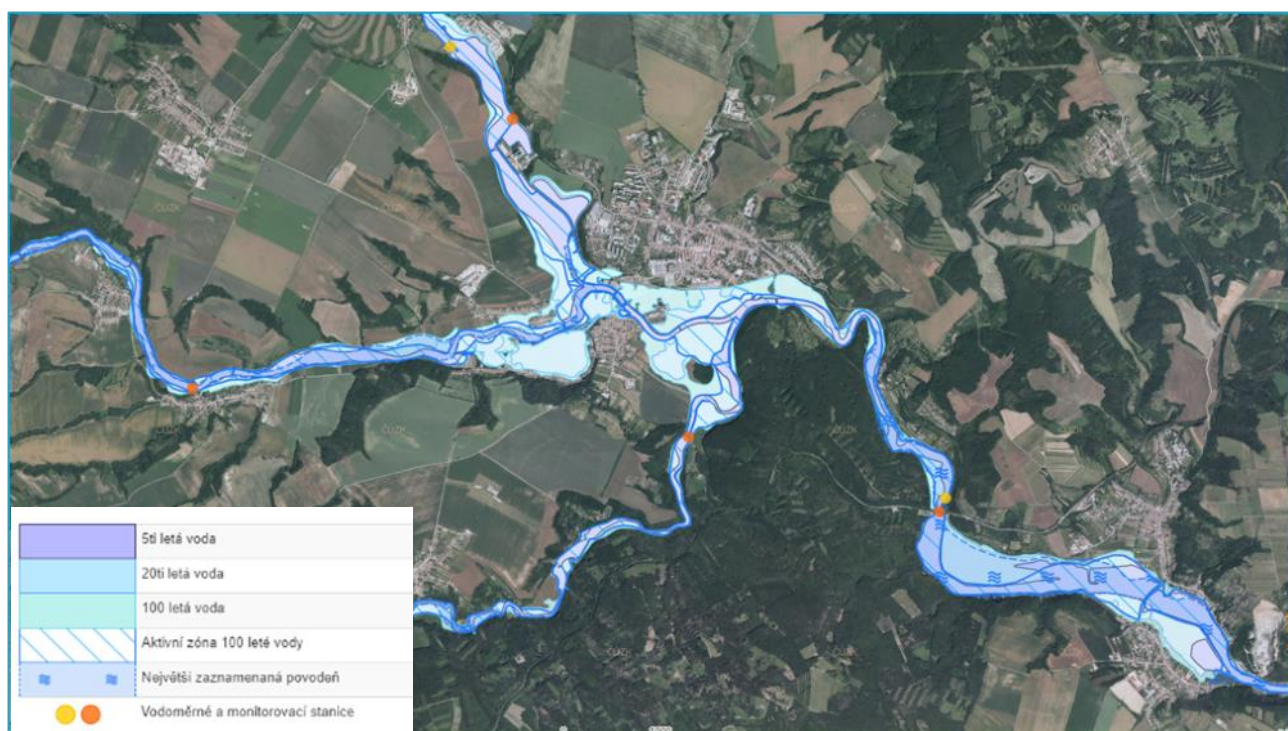
Název toku	Spravující subjekt	Název toku	Spravující subjekt
Bezejmenný tok	Správa vodních toků Povodí Moravy, s.p.	PP Rokytné v km 6,1	Správa vodních toků Lesy České republiky, s. p
Bezejmenný tok	Správa vodních toků Povodí Moravy, s.p.	PP Rokytné v km 3,6	Správa vodních toků Lesy České republiky, s. p
Bezejmenný tok	Správa vodních toků Povodí Moravy, s.p.	PP Rokytné v km 5,7	Správa vodních toků Lesy České republiky, s. p
Bezejmenný tok	Správa vodních toků Povodí Moravy, s.p.	LP Jihlavy v km 34,7	Správa vodních toků Lesy České republiky, s. p

Zdroj: Město Ivančice, Elektronický digitální povodňový portál, dostupné z: [https://www.edpp.cz/ivn\\_spravci-vodnich-toku/](https://www.edpp.cz/ivn_spravci-vodnich-toku/)

### Ochrana před povodněmi

Město Ivančice je ohroženo povodněmi, a to především díky přítomnosti vodních toků Jihlavy, Oslavy a Rokytné. Ivančice jsou ohroženy všemi typy přirozených povodní, tj letními i zimními. Největší riziko povodní je způsobeno přívalovými dešti, které vedou ke zvýšení hladiny vodních toků a vylití toků z koryta. Tato situace historicky nastala v letech 2008, 2009, 2010 a 2015. Z těchto důvodů město disponuje povodňovým plánem a riziko povodní je pravidelně monitorováno srážkoměry a hladinoměry. Záplavové území, včetně lokace jednotlivých srážkoměrů a hladinoměrů je k dispozici na následující mapě.

#### Mapa 10 Záplavové území ve městě



Zdroj: město Ivančice, Geoportál Ivančice, dostupné z: <https://ivancice.obce.gepro.cz/#/>



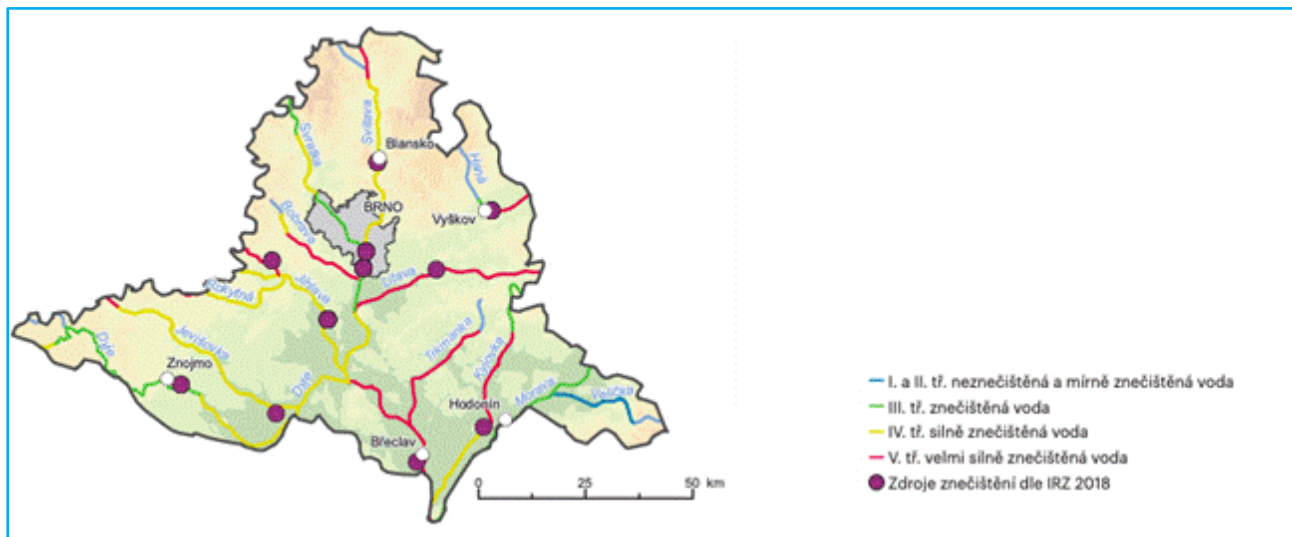
### Jakost povrchových vod

V Jihomoravském kraji v období 2018-2019 byly vodní toky hodnoceny převážně III. – V. třídou jakosti (znečištěná až velmi silně znečištěná voda). Jakost vody v Jihomoravském kraji je dlouhodobě ovlivněna plošným znečištěním z intenzivního zemědělského hospodaření. Na některých tocích je jakost vody ovlivňována i průmyslovým znečištěním, např. z textilního nebo strojírenského průmyslu.

Jakost vod je na území města Ivančice ovlivňována zaústěním odpadních vod z jaderné elektrárny Dukovany, kde činila naměřená průměrná objemová aktivita tritia<sup>25</sup> za období 2019–2020 v profilu Jihlava – Ivančice pod 76,1 Bq/l<sup>26</sup>. Zjištěné koncentrace tritia vyhovují hodnotám přípustného znečištění povrchových vod vyjádřeného ročním průměrem nebo maximem podle nařízení vlády č. 401/2015 Sb.

Celková objemová aktivita beta<sup>27</sup> byla zjištěna rovněž v koncentracích zcela vyhovujících hodnotám přípustného znečištění. Při hodnocení dle ČSN 75 7221 spadaly výsledné charakteristické hodnoty tritia do III. třídy jakosti, hodnoty celkové objemové aktivity beta po korekci na 40K do I. třídy a celková objemová aktivita beta řadila tok v profilu Jihlava – Ivančice pod do II. třídy jakosti vody. Oproti minulému dvouletí došlo k mírnému snížení průměrných hodnot<sup>28</sup>.

#### Mapa 11 -Jakost vody v tocích na území Jihomoravského kraje (2019)



Zdroj: CENIA, Zpráva o životním prostředí v Jihomoravském kraji (2019)

<sup>25</sup> Tritium (<sup>3</sup>H) je radioaktivní izotop vodíku s poločasem přeměny 12,32 r, resp.  $4\,500 \pm 8$  d, který se přirozeně vyskytuje v množství 1 atom na 1018 atomů vodíku. Tritium přirozeně vzniká jadernými reakcemi vyvolanými kosmickým zářením v horních vrstvách atmosféry, patří mezi tzv. kosmogenní radionuklidy.

<sup>26</sup> Becquerel, jednotka intenzity zdroje radioaktivního záření

<sup>27</sup> Záření beta jsou částice (elektrony nebo pozitrony), které jsou vysílány radioaktivními jádry prvků při přeměně beta. Nesou kladný nebo záporný elektrický náboj a jejich pohyb může být ovlivňován elektrickým polem. Pronikavost je větší než u alfa částic (dosah ve vzduchu okolo 1 metru).

<sup>28</sup> Zdroj: Ministerstvo zemědělství, Zpráva o stavu vodního hospodářství České republiky v roce 2020



### 1.6.4 Systém nakládání s odpady

#### Odpadové hospodářství

Svoz komunálního odpadu a jeho likvidaci pro město Ivančice zajišťuje společnost SUEZ CZ a.s.<sup>29</sup> Firma v pravidelných intervalech zajišťuje svoz a likvidaci z odpadních nádob směsného odpadu o objemu 110, 120, 240 a 1 100 l. Společně se směsným odpadem rovněž firma zajišťuje svoz a recyklaci vytříděných složek komunálního odpadu (bílé sklo, barevné sklo, papír, plast).

Společnost dále v období od 1.4. do 30.11 zajišťuje svoz biologicky rozložitelného odpadu od obyvatel, a to v intervalech 1x za 14 dní. Biologický odpad vyprodukovaný z údržby zeleně města je odprodáván družstvu POOSLAVÍ Nová Ves<sup>30</sup>.

Ivančice provozují vlastní sběrný dvůr, který se nachází na kraji města Ivančice, skrz městskou příspěvkovou organizaci Technické služby města Ivančice (dále také „TSMI“). Mimo sběrný dvůr jsou ve městě registrovány 3 další zařízení v Registru zařízení a obchodníků provozovaných Ministerstvem životního prostředí. Tyto zařízení zajišťují převážně sběr/odkup kovů.

Ve městě jsou dle registru SEKM<sup>31</sup>, provozovaném Ministerstvem životního prostředí, 4 následující kontaminovaná místa. Kontaminována jsou především nepolárními extrahovatelnými látkami, kovy a odpady.

**Tabulka 14 Kontaminovaná místa na území města (2022)**

Název kontaminovaného místa	Typ lokality	Kontaminanty
<b>Areál Ivacar</b>	kontaminovaný areál – průmyslová či komerční lokalita	NEL <sup>32</sup>
<b>Bývalý areál ČSAD Ivančice</b>	výroba/skládování/manipulace s ropnými látkami	NEL
<b>Skládka TKO Ivančice</b>	skládka TKO <sup>33</sup>	Anorganické ostatní, kovy, velmi nebezpečné kovy, odpady
<b>Skládka Hrubšice</b>	skládka TKO	Anorganické ostatní, kovy, velmi nebezpečné kovy, odpady

Zdroj: Ministerstvo životního prostředí, SEKM

<sup>29</sup> Zdroj: <https://smlouvy.gov.cz/smlouva/11804112?backlink=54p2z>

<sup>30</sup> Zdroj: <https://smlouvy.gov.cz/smlouva/9603655>

<sup>31</sup> Systém evidence kontaminovaných míst

<sup>32</sup> Nepolární extrahovatelné látky

<sup>33</sup> Tuhý komunální odpad





### 1.6.5 Pozemková struktura

Níže uvedená tabulka obsahuje rozklad pozemkové struktury města Ivančice. Celková rozloha města Ivančic je 47,65 km<sup>2</sup>. Z této plochy tvoří 51 % zemědělská půda s největším zastoupením orné půdy a 49 % tvoří nezemědělská půda s největším zastoupením lesní plochy. Koeficient ekologické stability<sup>34</sup> je 0,8. Hodnota 0,8 představuje stav, kdy je území intenzivně využíváno zejména zemědělskou velkovýrobou. Velká část území města je tvořena černozemí a hnědozemí, což vysvětluje významné zastoupení orné půdy. Oblast Ivančic je rovněž historicky významnou vinařskou oblastí a v současnosti vinice tvoří 1% celkové rozlohy obce.

Tabulka 15 Pozemková struktura města (2020)

Kategorie pozemku	Výměra (ha)	Podíl plochy
Zemědělská půda	2 420	51 %
Orná půda	2 060	43 %
Vinice	28	1 %
Zahrada	117	3 %
Ovocný sad	22	0 %
Trvalý travní porost	194	4 %
Nezemědělská půda	2 345	49 %
Lesní pozemek	1 656	35 %
Vodní plocha	96	2 %
Zastavěná plocha a nádvoří	113	2 %
Ostatní plocha	478	10 %
Celková plocha	4 765	100 %

Zdroj: Vlastní zpracování MOORE z dat ČSÚ

**Shrnutí:** Město se vyznačuje výrazným podílem zemědělské půdy a zalesněné plochy. Na území města se nachází mnoho vodních toků, jejíž přítomnost vede ke zvýšenému riziku povodní. Říční voda je spíše znečištěna, a to z důvodu intenzivního zemědělství v kraji. Kvalita ovzduší na území města se dlouhodobě zlepšuje. Z hlediska hluku jsou nejvíc postiženi obyvatelé žijí v okolí silnice č. 152 a úseku silnice č. 394. Svoz komunálního odpadu je zajištěn soukromou společností, a to včetně recyklovatelného odpadu a bio odpadu.

<sup>34</sup> Koeficient ekologické stability je poměrové číslo, které stanovuje poměr ploch tzv. stabilních a nestabilních krajinných prvků v daném území. Mezi stabilní prvky patří lesy, trvalé travní porosty, sady, zahrady, vinice, chmelnice a vodní plochy, mezi nestabilní prvky patří orná půda, zastavěné plochy a ostatní plochy. Hodnoty koeficientu ekologické stability menší nebo rovné 0,10 dosahují území s maximálním narušením přírodních struktur; 0,10 – 0,30 území nadprůměrně využívaná se zřetelným narušením přírodních struktur; 0,31 – 1,00 území intenzivně využívaná, zejména zemědělskou velkovýrobou; 1,01 – 2,99 celkem vyvážená krajina, v níž jsou technické objekty relativně v souladu s dochovanými přírodními strukturami; hodnoty 3,00 a více dosahuje přírodní a přírodě blízká krajina s výraznou převahou ekologicky stabilních struktur a nízkou intenzitou využívání krajiny člověkem.



## 1.7 Občanská vybavenost

V kapitole Občanská vybavenost je zanalyzována občanská vybavenost města Ivančice. V první podkapitole je popsána základní občanská vybavenost. Následují podkapitoly, které se věnují tématům bydlení, volnočasovým aktivitám a sportu, kultuře a společenskému životu, turistickému ruchu, sociální péči, zdravotní péči, bezpečnosti v obci a s ní spojenou kriminalitou. Každá z těchto uvedených podkapitol obsahuje analýzu daného tématu a popisuje nejdůležitější zjištěné poznatky a informace.

### 1.7.1 Základní občanská vybavenost

Město Ivančice disponuje pobočkou České pošty na adrese Komenského náměstí 21/9. Součástí pošty je rovněž Czechpoint, skrz který je umožněno občanům komunikovat s úřady, což v určitých ohledech ulehčuje činnosti městského úřadu. Dle portálu firmy.cz se v obci nachází 7 bankomatů, provozovaných bankami ČSOB, Air Bank, Českou spořitelnou, Monetou a Komerční bankou. Všechny bankomaty jsou situovány v centrální části města. Dále se obci nachází hypermarket obchodního řetězce Tesco a supermarket obchodního řetězce Penny. Mimo velkých prodejen potravin mohou obyvatelé využívat síť menších prodejen, například dvě prodejny společnosti COOP – Jednota. Město Ivančice je dobře vybavené i v oblasti gastronomie. Ve městě se nachází rozsáhlá síť restaurací. Motoristé mohou využít čerpací stanici v blízkosti vlakového nádraží nebo dvě čerpací stanice u silnice č. 394 vedoucí z města. Lze konstatovat, že základní občanská vybavenost města je dostačující a srovnatelná s obdobně velkými městy v ČR.

### 1.7.2 Školství a vzdělávací zařízení

Na katastrálním území města Ivančice se nachází 9 školských zařízení. Jedná se o dvě mateřské školy, dvě mateřské školy kombinované s prvním stupněm základní školy, dvě základní devítileté školy a jedno kombinované čtyřleté a osmileté gymnázium. Posledním školským zařízením v obci je mateřská a základní škola pro žáky se speciálními vzdělávacími potřebami. Jednotlivá školská zařízení jsou blíže popsána z hlediska kapacity a obsazenosti zjištěné z aktuálních výročních zpráv jednotlivých školských zařízení, v níže uvedené tabulce.

Tabulka 16 Školní a vzdělávací zařízení dle kapacity a počtu žáků

Název vzdělávacího zařízení:	Typ vzdělávacího zařízení:	Zřizovatel:	Kapacita žáků:	Počet žáků
MŠ Na Úvoze Ivančice	Mateřská škola	Město Ivančice	118	118
MŠ Chřestová Ivančice	Mateřská škola	Město Ivančice	60	56
ZŠ a MŠ Ivančice – Řeznovice	Základní a mateřská škola	Město Ivančice	MŠ: 32 ZŠ: 80	MŠ: 24 ZŠ: 68
ZŠ a MŠ Ivančice – Němčice	Základní a mateřská škola	Město Ivančice	MŠ: 120 ZŠ: 200	MŠ: 56 ZŠ: 155
Mateřská škola, Základní škola pro sluchově postižené	Základní a mateřská škola pro žáky se speciálními vzdělávacími potřebami	Jihomoravský kraj	MŠ: 30 ZŠ: 107	MŠ: 30 ZŠ: 96
ZŠ V. Menšíka Ivančice	Základní škola	Město Ivančice	390	378
ZŠ T. G. Masaryka Ivančice	Základní škola	Město Ivančice	600	512
Gymnázium Jana Blahoslava	Gymnázium	Jihomoravský kraj	480	344

Zdroj: Vlastní zpracování MOORE z výročních zpráv jednotlivých školních zařízení



Obyvatelé města mohou rovněž využít služby lesní školky Lesní klub za humny, která je provozována spolkem Měsíční houpačka<sup>35</sup> a zajišťuje alternativu pro klasické mateřské školky na území města.

### Mimoškolní a zájmové vzdělání

Z hlediska mimoškolního vzdělávání mohou obyvatelé města Ivančice využít služby Základní umělecké školy Alfonse Muchy, která je zřizovaná Jihomoravským krajem a vzdělává studenty v hudbě, výtvarném umění a tanci. Kapacita školy je 451 studentů a škola se potýká s dlouhodobou plnou obsazeností. Většina vyučovaných předmětů na škole disponuje 1hodinovou až 3hodinovou týdenní dotací. Do studia je po splnění specifických podmínek možné zařadit i studenty se speciálními vzdělávacími potřebami<sup>36</sup>.

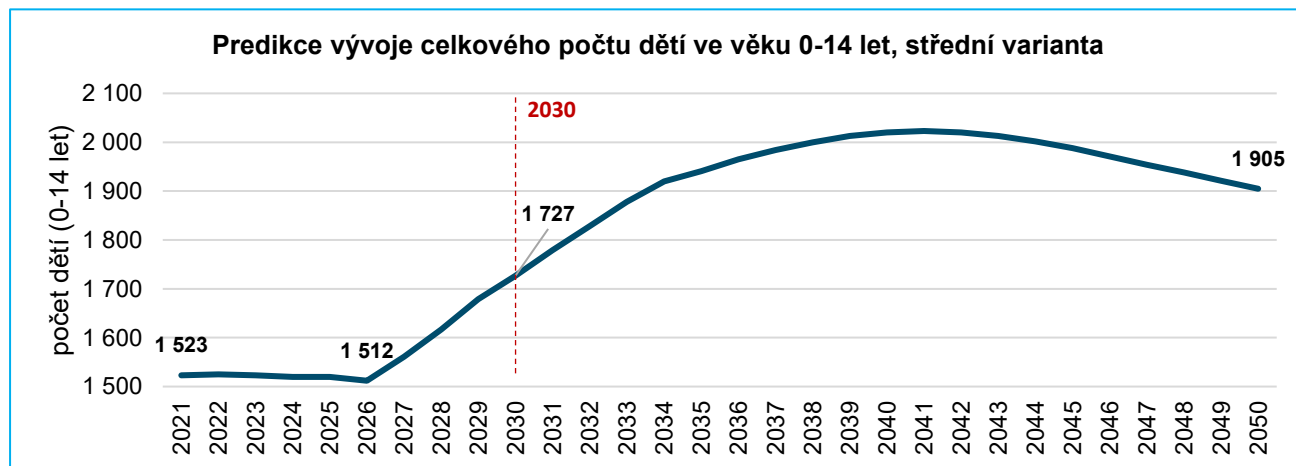
V obci se rovněž nachází soukromá jazyková škola Jazykovka Eden. Škola organizuje individuální a skupinové jazykové kurzy angličtiny, němčiny, francouzštiny a ruštiny. Dále organizuje pravidelné dětské příměstské tábory s výukou angličtiny<sup>37</sup>.

V Ivančicích se nachází městská knihovna, která je organizační složkou města a zřizuje pobočky v Budkovicích, Letkovicích, Němčicích a Řeznovicích<sup>38</sup>. Mimo služby v podobě vypůjčování knih občanům knihovna pravidelně pořádá různorodé vzdělávací a kulturní akce jako jsou přednášky, besedy či výstavy.

### Odhad směru vývoje poptávky po školských zařízeních

Níže uvedený graf znázorňuje predikci předproduktivní skupiny obyvatel (0-14 let) od roku 2021 do roku 2050. Dle predikce se předpokládá v období 2021–2030 s růstem obyvatel předproduktivní skupiny o 13,4 %. Výrazné zrychlení růstu je očekáváno od roku 2026. Od roku 2021 do roku 2050 je predikován nárůst skupiny o 25,1 %.

Graf 12 Predikce vývoje celkového počtu dětí ve věku 0-14 let, střední varianta (01/2021-01/2050)



Zdroj: Vlastní zpracování MOORE

Níže uvedené grafy zobrazují očekávanou poptávku střední varianty predikce, která byla představena v kapitole 1.3.2. Predikce počtu obyvatel, po základních a mateřských školách mezi roky 2021 a 2050. Predikce kalkuluje pouze s vnitřní poptávkou, tj. nezahrnuje poptávku po vzdělávacích zařízeních ze strany sousedních obcí (dojíždění za vzděláním do města Ivančic). Model predikce kalkuluje i s možností odkladu. U poptávky po mateřských školách je očekávaný nárůst mezi roky 2021 až 2030 o 11,5 % a mezi roky 2021 a 2050 o 16,0 % (s vrcholem navýšení o 31,6 %). Ve střední variantě predikce je očekávaný nárůst studujících ivančických dětí na základní škole od roku 2021 do roku 2030 o 13,3 % a od roku 2021 do roku 2050 o 30,1 % (s vrcholem navýšení o 38,3 %).

<sup>35</sup> Zdroj: Lesní klub za humny, dostupné z: <https://zahumny.cz/>

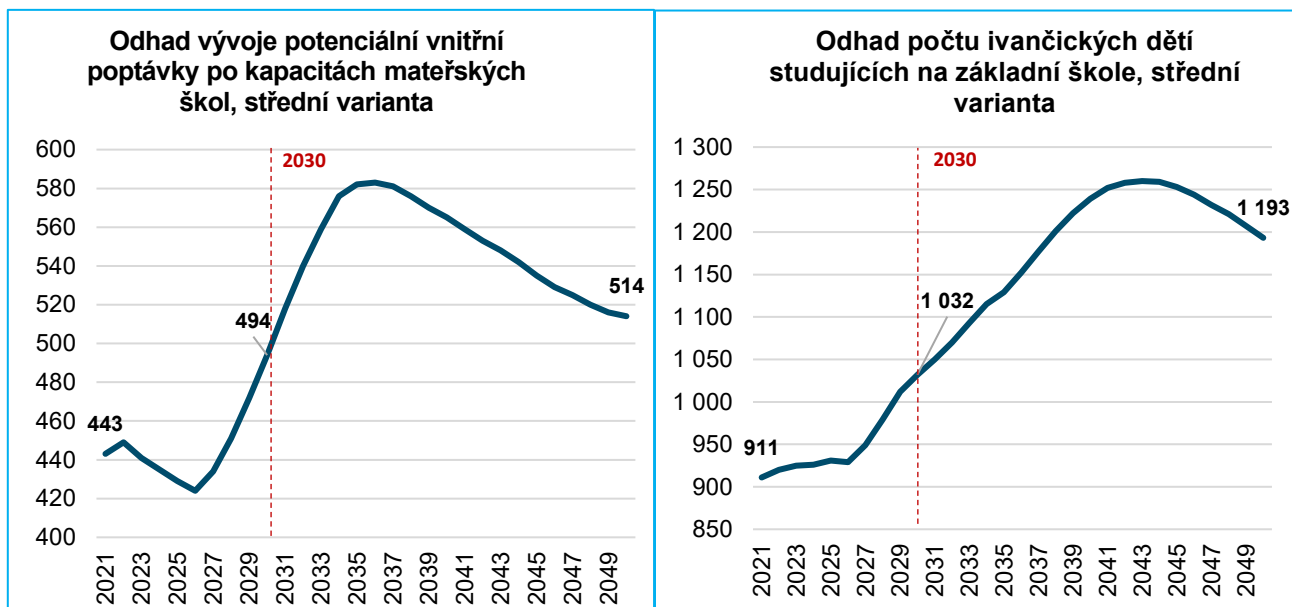
<sup>36</sup> Zdroj: ZUŠ Alfonse Muchy, školní vzdělávací program, dostupné z: <https://www.zus-ivanovice.cz/userfiles/admin/files/%C5%A0VP.pdf>

<sup>37</sup> Zdroj: Jazykovka Eden, kurzy, dostupné z: <https://www.jazykovka-eden.cz/index.php#kurzy>

<sup>38</sup> Zdroj: Městská knihovna Ivančice, pobočky, dostupné z: <https://www.knihovnaivanovice.cz/pobocky/>



Graf 13 Odhad vnitřní poptávky po mateřských a základních školách (01/2021-01/2050)



Zdroj: Vlastní zpracování MOORE

### 1.7.3 Bydlení

Podle dat Sčítání lidu, domů a bytů bylo k 26. 3. 2011 v obci Ivančice celkem 4 063 bytů, z čehož 88,2 % bylo obydlených. Z celkové počtu bytů se 62,2 % nacházelo v rodinných domech a 36,7 % v bytových domech, u zbylého 1,1 % bytů nebylo umístění zjištěno. U neobydlených bytů bylo nejčastějším důvodem neobydlení rekreační účel stavby.

Za posledních 10 let se velikost bytového fondu zvýšila o 332 dokončených bytů za předpokladu, že žádný z bytů nezanikl. Reálné zvýšení tak může být mírně nižší. Ročně se na území města dokončilo v průměru 33,2 bytů. Výrazný nárůst dokončených bytů byl zaznamenán od roku 2016. Přesnější statistiky budou k dispozici v rámci výsledků Sčítání lidu, domů a bytů, které proběhlo v roce 2021.

Tabulka 17 Vývoj počtu bytů ve městě (2011–2020)

Ukazatel / rok	2011	2012	2013	2014	2015	2016	2017	2018	2019	2020
Byty v rodinných domech	2 539	2 556	2 562	2 571	2 585	2 606	2 618	2 630	2 668	2 695
Přírůstek	13	17	6	9	14	21	12	12	38	27
Byty v bytových domech	1 491	1 491	1 507	1 507	1 507	1 523	1 523	1 555	1 585	1 594
Přírůstek	0	0	16	0	0	16	0	32	30	9
Byty celkem <sup>39</sup>	4 080	4 100	4 127	4 137	4 151	4 188	4 219	4 263	4 332	4 395
Přírůstek celkem	17	20	27	10	14	37	31	44	69	63

Zdroj: SLDB 2011, Vlastní zpracování MOORE z dat ČSÚ

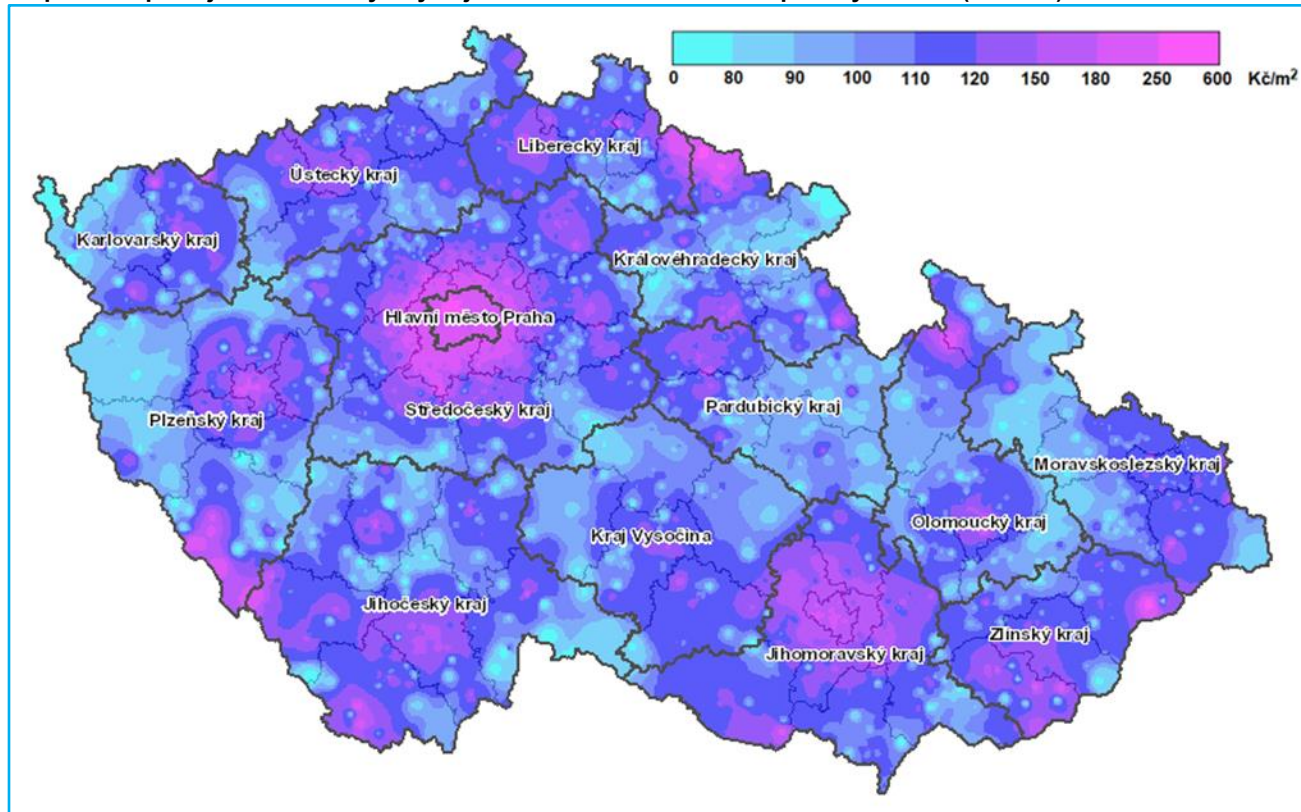
Z hlediska skladby stavebních materiálů je 62,3 % bytů postavených z kamene, cihel a tvárnice a 18,5 % bytů je panelových. U 19,2 % bytů nebyl stavební materiál identifikován.

<sup>39</sup> Hodnota neodpovídá součtu počtu bytů v rodinných domech a bytů v bytových domech, a to z důvodu nemožnosti zařadit některé byty do těchto dvou kategorií.



Z hlediska cen nemovitostí patří město Ivančice k levnějším ve srovnání s ostatními místy v okrese Brno-venkov. Níže uvedená mapa znázorňuje cenovou hladinu nájmu v ČR k březnu 2020. K tomuto datu se nájemní cena bytové jednotky v Ivančicích pohybovala v rozmezí 110–120 Kč za m<sup>2</sup>. Pro srovnání průměrné nájemní ceny v Brně se k témuž datu se pohybovaly okolo hodnoty 256 Kč za m<sup>2</sup>.

**Mapa 12 Mapa nájemních cen bytových jednotek na území České republiky v Kč/m<sup>2</sup> (03/2020)**



Zdroj: Cenová mapa, Asociace realitních kanceláří ČR, dostupné z: <https://www.cenovamapa.eu/cnm/#/map>

Průměrná cena za m<sup>2</sup> prodaných nemovitostí v Ivančicích činila v období 11/2020 až 11/2021, dle portálu Reas, přibližně 54 000 Kč za m<sup>2</sup>. Průměrná cena za m<sup>2</sup> ve stejném období pro Jihomoravský kraj činila 65 000 Kč za m<sup>2</sup>. Prodejní cena za m<sup>2</sup> je nižší i ve srovnání s průměrem okresu Brno-venkov<sup>40</sup>.

<sup>40</sup> Zdroj: Reas, Statistiky, dostupné z: <https://www.reas.cz/ceny-bytu>



### 1.7.4 Volnočasové a sportovní aktivity

Podle databáze informačního systému České unie sportu na území Ivančic sídlí 12 sportovních klubů, které vlastní různorodou sportovní infrastrukturu. Největším klubem z hlediska členské základny je Futsalová asociace Brno-venkov, zastřešující futsal pro celý okres Brno-venkov. Z hlediska sportovních oddílů jednotlivých klubů má největší zastoupení fotbal, volejbal, házená a stolní tenis. Výrazně zastoupeny jsou rovněž oddíly volnočasového a rekreačního sportu.

Mapa 13 Přehled sportovní klubů ve městě

Název	Adresa	Počet členů
Futsalová asociace Brno-venkov z.s.	Horní Hlinky 854/27, 664 91 Ivančice	839
SK Ketkovice z.s.	Ketkovice 211, 66491 Ivančice	198
FC Ivančice z.s.	U Malovaného mlýna 1515, 66491 Ivančice	186
HK Ivančice z.s.	Petra Bezruče 2, 66491 Ivančice	183
TJ Slovan Ivančice z.s.	Rybářská 1052/27, 66491 Ivančice	157
Sportovní klub Řeznovice z.s.	Řeznovice 42, 66491 Ivančice	137
TJ Sokol Čučice z.s.	Čučice 131, 664 91 Ivančice	132
TJ Sokol Řeznovice z.s.	Řeznovice 86, 66491 Ivančice	101
TJ Družstevník Kratochvilka z.s.	Kratochvilka 7, 66491 Ivančice	99
Tělovýchovná Jednota Sokol Budkovice z.s.	Budkovice , 66491 Ivančice	70
MK Řeznovice, oddíl stolního tenisu Sportovního klubu Řeznovice, z.s.	Řeznovice 42, 66491 Ivančice	59
KK Réna Ivančice, z.s.	Rybářská 1052/27, 66491 Ivančice	35

Zdroj: Informační systém České unie sportu

Nejdůležitější sportovní infrastrukturou ve městě je městská sportovní hala ve vlastnictví města, která slouží pro sportovní, kulturní a společenské účely. Na území města se dále nachází městský fotbalový stadion (rovněž ve vlastnictví města), další 2 fotbalová hřiště, dvě tělocvičny a jedna kuželna. Město rovněž disponuje skateparkem a tenisovým hřištěm. V městě se nachází dvě soukromá fitness centra. Z hlediska rekreace je rovněž možné v letních měsících využít říční koupaliště s jezem, Stříbský mlýn, které se nachází v blízkosti toku Jihlavy u vlakové zastávky Ivančice letoviště.

Dorost se v rámci volnočasových aktivit může zapojit do činnosti organizace Junák, která má v obci středisko<sup>41</sup>. Příznivci cyklistiky se mohou zapojit do klubu Cykloklub Cycles Perfecta, který organizuje akce pro cyklisty jako například cyklistické závody Letkovský šíp a dětský cyklistický závod Kolem Letkovic<sup>42</sup>. Příznivci rybaření se mohou stát členy pobočného spolku Moravského rybářského svazu, který zastřešuje rekreační rybaření v obci<sup>43</sup>. V obci se dále nachází sbor dobrovolných hasičů Ivančice, fotoklub Ivančice a spolek včelařství Ivančice, který v roce 2011 slavil 100 let od svého založení.

Dalším významným místem z hlediska volnočasových aktivit je Středisko volného času Ivančice, které je zřizované Jihomoravským krajem a pořádá sportovní, jazykové, taneční, řemeslné a technické kroužky. Středisko dále pravidelně pořádá workshopy pro občany města a organizuje tematické pobytové i příměstské dětské tábory<sup>44</sup>.

<sup>41</sup> Zdroj: Junák středisko Ivančice, dostupné z: <https://skaut-ivancice.cz/>

<sup>42</sup> Zdroj: Cykloklub Cycles Perfecta, akce klubu, dostupné z: <http://ckivancice.cz/>

<sup>43</sup> Zdroj: Moravský rybářský svaz – pobočný spolek Ivančice, dostupné z: <http://rybari.ivancice.cz/>

<sup>44</sup> Zdroj: Horizont středisko volného času Ivančice, dostupné z: <https://www.svcivancice.cz/>



### 1.7.5 *Kultura a společenský život*

Nejvýznamnější kulturní institucí zastřešující společenský život v obci je Kulturní a informační centrum Ivančice (dále také „KIC Ivančice“), které je zřizované obcí jako příspěvková organizace. Centrum je otevřené každý den a poskytuje informace pro turisty navštěvující město. Centrum rovněž pravidelně organizuje kulturní akce jako například slavnosti chřestu a vína, svatováclavské trhy nebo svatojakubskou pouť. V pravidelných intervalech jsou rovněž pořádány farmářské trhy, které se uskutečňují na náměstí Dr. E. Beneše. Místní zemědělci zde mohou prodávat lokálně vypěstované plodiny a farmářské výrobky. Mimo pravidelných každoročních akcí centrum pořádá nepravidelně různorodé besedy, přednášky, prohlídky a mnoho dalších akcí. Harmonogram kulturních akcí pořádaných ve městě Ivančice je pravidelně zveřejňován na portálu mikroregionu Ivančice<sup>45</sup> nebo na stránkách kulturního a informačního centra Ivančice<sup>46</sup>.

Další významnou kulturní organizací zřizovanou městem je kino Réna. Kino má dva sály. Malý sál disponuje kapacitou 70 míst k sezení. Velký sál disponuje kapacitou 253 míst k sezení. V roce 2014 proběhla výměna sedaček ve velkém sále, v roce 2015 došlo k rekonstrukci sociálních zařízení a v roce 2018 byl zprovozněn rezervační systém a občerstvení kina. V listopadu 2019 došlo k dodání technologie 3D, která umožňuje 3D projekce filmů. Od roku 2015 v letních měsících kino organizuje venkovní promítání filmů na nádvoří radnice<sup>47</sup>.

---

<sup>45</sup> Zdroj: Mikroregion Ivančicko, Nadcházející akce, dostupné z: <http://www.ivancicko.com/events/rubrika/akce/>

<sup>46</sup> Zdroj: Kulturní a informační centrum Ivančice, Kulturní program, dostupné z: <https://ivancice.colosseum.eu/index.php/cs/kulturni-program>

<sup>47</sup> Zdroj: kino Réna Ivančice, historie/současnost, dostupné z: <https://ivancice-kino.colosseum.eu/>



### 1.7.6 Cestovní ruch

V následující podkapitole jsou představeny nejvýznamnější památky a turistické atrakce města Ivančice.

Obrázek 1 – Městská památková zóna



Zdroj: město Ivančice, dokumenty obce, dostupné z: <https://ivancice.cz/dokumenty/mestska-pamatkova-zona-ivancice/>

Hlavní památkou městské památkové zóny v centru města Ivančic je **kostel Nanebevzetí Panny Marie**. Kostel se nachází na Palackého náměstí a je chráněn jako kulturní památka České republiky. Byl postaven v gotickém slohu ve 13. století, v době, kdy byly Ivančice královským městem. V průběhu let procházel postupným rozšiřováním a opravami. Poslední oprava proběhla v období 1947-1953. Největší dominantou kostela je 53 m vysoká věž s ochozem, ze kterého je krásný výhled na město. V současnosti je kostel využíván jako římskokatolická farnost.

Nejvýznamnější pamětihodností města Ivančice je **městská památková zóna** nacházející se v centru města. V zóně se nachází řada historických domů z období slohu pozdní gotiky a renesance. Jedná se například o měšťanský dům č.p. 195, měšťanský dům pánů z Lipé č.p. 196 a mnoho dalších. Městská památková zóna byla vyhlášena roku 1990 a kopíruje rozsah původního hrazeného osídlení. Po obvodu jsou zachovány zbytky gotického opevnění.

Obrázek 3 Kostel Nanebevzetí Panny Marie



Zdroj: Jiří Sedláček, CC BY-SA 3.0

Obrázek 2 - Židovský hřbitov Ivančice



Zdroj: Jitka Erbenová, CC BY-SA 3.0

Další významnou památkou města Ivančic je **židovský hřbitov a synagoga** nacházející se v bývalé židovské čtvrti 150 m severně od Palackého náměstí. Židovské osídlení v obci se datuje od poloviny 15. století. Hřbitov má 1,2 hektaru a nachází se zde 1 800 náhrobků. Podle odhadu je zde pochováno 2 700 osob. Na hřbitově jsou umístěny hroby židů zemřelých v internačním táboře v letech 1938–1942. Samotná synagoga sloužila k bohoslužbám do roku 1941, kdy ukončila svou činnost. V šedesátých letech 20. století byla budova synagogy využívána jako sklad podniku Klenoty.





Druhou nejstarší památkou na Palackého náměstí je, po kostelu Nanebevzetí Panny Marie, **dům staré radnice**. Budova sloužila jako radnice do roku 1850, poté plnila funkci okresního soudu, který zde působil do roku 1959, kdy budovu převzala hudební škola. V letech 1992-2002 budova prošla náročnou rekonstrukcí. V současnosti zde sídlí Kulturní a informační centrum zřizované jako příspěvková organizace města. Součástí budovy je expozice slavných rodáků Alfose Muchy a Vladimíra Menšíka.

Zdroj: Kulturní a informační centrum Ivančice, Památník A. Muchy, dostupné z:

<https://ivancice.colosseum.eu/index.php/cs/informace-pro-turisty/tipy-na-vylety/ivancice/222-pamatnik-a-muchy>

Obrázek 4 Stará radnice



Obrázek 5 Dům pánu z Lipé – nová radnice



Z hlediska přírodní turistických atrakcí, se na území města nachází **přírodní památka Pekárka**. Přírodní památka Pekárka se nachází na katastrálním území Alexovic a je ve správě Agentury ochrany přírody a krajiny ČR. Turisté mohou ocenit především malebný ráz krajiny a vzácnou flóru. Nachází se zde evropsky chráněný Hvozdník moravský.

Stávající městská radnice se nachází v **domě pánu z Lipé**, někdy nazývaný též **Pírkův dům**. Budova byla postavena v období 1610-1620 jako zeměpanský hrad a byla napojena na západní zdi městských hradeb. V průběhu let procházela budova řadou úprav. Z původní gotické stavby se zachovala část sklepů a dvě místnosti v přízemí. Roku 1883 sloužila budova jako kasárna, následně jako škola. V současnosti se v budově nachází kanceláře městského úřadu a zrekonstruované nádvoří slouží k pořádání kulturních akcí, například letnímu venkovnímu promítání filmů.

Zdroj: Kulturní a informační centrum Ivančice, Dům pánu z Lipé – Radnice, dostupné z:

<https://ivancice.colosseum.eu/index.php/cs/informace-pro-turisty/tipy-na-vylety/ivancice/225-dum-panu-z-lipe>

Obrázek 6 přírodní památka Pekárka



Zdroj: Kulturní a informační centrum Ivančice, Pekárka, dostupné z:

<https://ivancice.colosseum.eu/index.php/cs/informace-pro-turisty/tipy-na-vylety/xsmerbiskoupky/338-pekarka-prirodni-pamatka>



Obrázek 7 Kostel sv. Jakuba



Východním směrem na Krásnou horu se na temeni kopce nachází **kaple svatého Jakuba**. Kaple byla postavena v letech 1852-1858 v novogotickém slohu na základě podnětu buditele Tomáše Procházky. V letech 1861-1863 byla na cestě ke kapli z města vybudována **křížová cesta**. Součástí křížové cesty je čtrnáct kapliček, které prošly roku 1991 rekonstrukcí. Poslední týden v červenci se pravidelně konají ke kapli náboženské poutě.

*Zdroj: Kulturní a informační centrum Ivančice, kostel sv. Jakuba, dostupné z:*

*<https://ivancice.colosseum.eu/index.php/cs/informace-pro-turisty/tipy-na-vylety/ivancice/223-kostel-sv-jakuba>*

V místní části Řeznovice se nachází románský **kostel svatého Petra a Pavla**, který je chráněn jako kulturní památka ČR. Kostel byl postaven ve druhé polovině 12. století a je jednou z nejvýznamnějších českých památek z období románského slohu. V současnosti slouží jako farní kostel řeznovické farnosti.

*Zdroj: Kulturní a informační centrum Ivančice, Románský kostel sv. Petra a Pavla, dostupné z:*

*<https://ivancice.colosseum.eu/index.php/cs/informace-pro-turisty/tipy-na-vylety/xsmerbiskoupky/237-romansky-kostel-sv-petra-a-pavla>*

Obrázek 9 Románský kostel sv. Petra a Pavla



Obrázek 8 Ivančický viadukt



Nejvýznamnější moderní památkou města je **Starý Ivančický viadukt**, který se nachází mezi obcí Ivančice a Moravská bránice. Viadukt byl dokončen v roce 1870 a byl prvním celo-železným mostem v Rakousku-Uhersku. Viadukt byl postaven k překlenutí řeky Jihlavy na trati Brno-Vídeň a měl délku 337,5 m. Provoz starého viaduktu byl ukončen roku 1978 a velká část viaduktu byla demontována. V současnosti je zachováno pouze krajní pole mostovky, které je vedeno jako kulturní památka ČR. Roku 1978 byl zprovozněn viadukt nový, který vede souběžně v těsné blízkosti viaduktu původního.

*Zdroj: Kulturní a informační centrum Ivančice, „Železnák“ - Ivančický viadukt, dostupné z:*

*<https://ivancice.colosseum.eu/index.php/cs/informace-pro-turisty/tipy-na-vylety/xsmerdolnikounice/227-zeleznak-ivancicky-viadukt>*

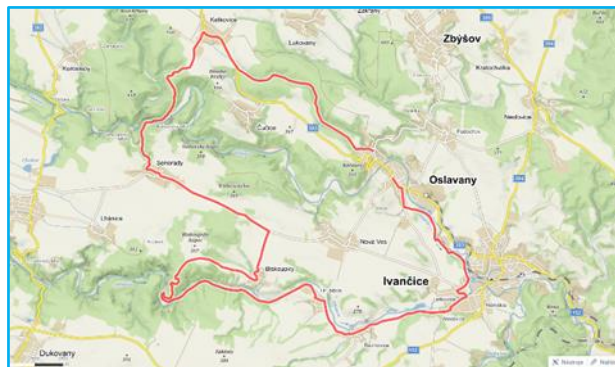


Z hlediska pěší turistiky je zajímavým bodem města funkcionalistická rozhledna Alfonse Muchy, která stojí na kopci Réna v nadmořské výšce 310 m. n. m. Na místě rozhledny původně stála dřevěná vyhlídka, která byla roku 1930 nahrazena betonovou rozhlednou dle návrhu Miloše Navrátila. Rozhledna je vysoká pouze 4 metry, což z ní dělá jednu z nejmenších rozhleden v ČR. I přes tento fakt rozhledna nabízí malebný výhled na Ivančickou kotlinu. K rozhledně se dá dostat po červené turistické trase vedoucí z města.

*Zdroj: Kulturní a informační centrum Ivančice, Rozhledna Alfonse Muchy, dostupné z:*

*<https://ivancice.colosseum.eu/index.php/cs/informace-pro-turisty/typy-na-vylety/ivancice/226-rozhledna-a-muchypro-turisty/typy-na-vylety/ivancice/226-rozhledna-a-muchy>*

#### Mapa 14 okružní Templářská cyklostezka



*Zdroj: mapy.cz (vlastní zpracování)*

**Obrázek 10** Rozhledna Alfonse Muchy



Příznivci cyklistické turistiky mohou využít 37,8 km dlouhou okružní Templářskou cyklostezku, která protíná město Ivančice. Templářská cyklostezka je součástí projektu s názvem Cyklotrasy Jihozápadního Brněnska, který vznikl mezi roky 2004-2007, a to za podpory generálního partnera skupiny ČEZ. Projekt rovněž zahrnuje tři další tematické cyklostezky: 1) energetickou cyklostezku, 2) pivovarskou cyklostezku, 3) hornickou cyklostezku. V roce 2016 proběhla obnova mobiliáře a značení cyklostezky. Templářská cyklostezka je každoročně otevírána během společenské akce nesoucí název Odemykání Templářské cyklostezky.



## Ubytování

K datu 23.11. 2021 bylo v obci 6 ubytovacích zařízení vedených v registru hromadných ubytovacích zařízení ČSÚ. Celková kapacita všech registrovaných ubytovacích zařízení vedených v tomto registru činila 205 lůžek<sup>48</sup>. Jednotlivá lůžka jsou rozmístěna ve standartních dvou, tří a čtyř lůžkových pokojích.

Největší ubytovací kapacitu poskytuje Středisko volného času Ivančice s kapacitou 71 lůžek. Areál ubytovny je možné pronajmout pro účely organizace táborů/škol v přírodě, firemních akcí nebo svateb. Součástí objektu jsou učebny s technickým vybavením, nahrávací studio, fotoateliér, dětské centrum, herna pro mládež a sál s pódiem.

Druhým největším ubytovacím zařízením z hlediska kapacity lůžek je chatková osada Templišťn, nacházející se v místní části Hrubšice. Chatková osada se nachází na břehu Jihlavy a disponuje 12 chatkami s kapacitou 48 lůžek. Vzhledem k malebné přírodě v okolí osady je převážně využívána k organizaci dětských táborů. Součástí chatkové osady je kuchyně a jídelna.

Třetím největším ubytovacím zařízením z hlediska kapacity lůžek je penzion Na zámku, který se nachází v budově zámku Hrubšice, který je kulturní památkou ČR. Vzhledem k romantické zámecké atmosféře je často zařízení využíváno k pořádání svateb.

V obci Ivančice se dále nachází 3 další menší penziony. Dva jsou v místní části Alexovice a jeden v místní části Ivančice. Jednotlivé ubytovací zařízení včetně názvu, adresy, kategorie a kapacity lůžek jsou specifikovány v níže uvedené tabulce.

**Tabulka 18 Hromadná ubytovací zařízení ve městě (2021)**

Název zařízení	Adresa	Kategorie	Kapacita lůžek
<b>Středisko volného času Ivančice</b>	Ivančice, Ivančice, Zemědělská 619	Turistická ubytovna	71
<b>Stehlík Petr – Templišťn</b>	Ivančice, Hrubšice 41	Chatová osada	48
<b>Penzion Na zámku</b>	Ivančice, Hrubšice 14	Penzion	40
<b>Penzion U Brázdů</b>	Ivančice, Alexovice, U Hřiště 183	Penzion	18
<b>Penzion U Urbanů</b>	Ivančice, Alexovice, Pod Hájkem 75	Penzion	15
<b>Penzion Martalka</b>	Ivančice, Ivančice, Stříbský mlýn 1245	Penzion	13

Zdroj: Vlastní zpracování MOORE z dat ČSÚ

Mimo registr vedený Českým statistickým úřadem byly v obci Ivančice identifikovány následující ubytovací zařízení:

- penzion Marek s kapacitou 9 lůžek;
- ubytovna Ivančice s kapacitou 11 lůžek;
- penzion Cha-Cha s kapacitou 16 lůžek;
- maringotka Olívie v Ivančicích s kapacitou 8 lůžek;
- apartmány Na pavlači s kapacitou 12 lůžek;
- penzion Princ s kapacitou 20 lůžek;
- ubytovna U Bučků s kapacitou 9 lůžek;
- ubytovna Ivacar service s kapacitou 32 lůžek

V portálu e-chalupy.cz byly rovněž identifikovány 2 chalupy k pronájmu. První s kapacitou 16 lůžek a druhá s kapacitou 5 lůžek<sup>49</sup>. Součet veškeré lůžkové kapacity všech identifikovaných ubytovacích zařízení činí 343 lůžek.

<sup>48</sup> Lůžková kapacita byla zjištěna individuálně z webových stránek ubytovacích zařízení

<sup>49</sup> Zdroj: E-chalupy, Ivančice, dostupné z: <https://www.e-chalupy.cz/hledam/Ivan%C4%8Dice/>



Za rok 2019 se v hromadných ubytovacích zařízeních, dle ČSÚ, ubytovalo celkem 2 645 hostů. V 2020 poklesl počet hostů na 2 133. Většinu hostů tvořili rezidenti (tuzemští hosté). Nerezidenti (zahraniční hosté) tvořili 8 % veškerých hostů. Výrazný pokles počtu hostů v roce 2020 byl způsoben v důsledku pandemie COVID-19. Přes pokles návštěvníku však došlo k nárůstu průměrného počtu nocí, které hosté ve městě strávili z 2,2 nocí (2019) na 3,2 nocí (2020).

### 1.7.7 Sociální péče

Město Ivančice zřizuje odbor sociálních věcí (dále také „OSV“). Odbor se dělí na oddělení sociální práce, věnující se sociální péči pro dospělé a oddělení sociálně právní ochrany dětí, věnující se sociální péči pro děti a mládež. Mezi základní činnosti OSV patří:

- poradenství osobám v nepříznivé sociální situaci;
- odborná pomoc osobám v obtížných životních situacích;
- výkon sociální práce ve správním obvodu<sup>50</sup> se zaměřením na cílové skupiny (například: osoby ohrožené příjmovou nedostatečností, osamělé osoby, osoby s duševním onemocněním);
- vydávání zvláštního značení vozidel přepravující zdravotně postižené občany;
- ustanovuje zvláštní příjemce důchodových dávek;
- zajišťuje sociálně-právní ochranu dětí;
- zajišťuje péči o společensky nepřizpůsobivé občany po jejich návratu z výkonu trestu, výchovných ústavů, léčen závislostí (kurátor pro dospělé);
- koordinuje spolupráci problematiky domácího násilí;
- vykonává funkci dětského opatrovníka a poručníka;
- vykonává funkci veřejného opatrovníka;
- zajišťuje státní správu úseku návykových látek;
- vede řízení při obsazování bytů zvláštního určení v domě s pečovatelskou službou;
- koordinuje spolupráci organizací úseku rodinné politiky;

Mimo těchto činností OSV provádí jiné administrativní činnosti spojené se sociální péčí a zpracovává střednědobý plán rozvoje sociálních služeb ORP Ivančice<sup>51</sup>.

V rámci registru poskytovatelů sociálních služeb<sup>52</sup> byly identifikovány tyto dvě služby na území města Ivančic:

- První je pečovatelská služba. Naplní služby je terénní podpora při řešení potřeb běžného života se zaměřením na cílovou skupinu osob s chronickým onemocněním, osob se zdravotním postižením, rodin s dětmi a seniory. Služba je poskytována každý den od 6:00 – 20:00. Maximální kapacita služby je 12 klientů a poskytovatelem je město Ivančice.
- Druhou službou je denní stacionář. Jedná se o ambulantní službu určenou pro osoby se sníženou soběstačností z důvodu věku či zdravotního postižení, jejíž situace vyžaduje pravidelnou pomoc jiné osoby. Náplní činnosti služby je pomoc při běžných denních úkonech. Provozní doba od pondělí do pátku 7:00 – 17:00. Maximální kapacita služby je 6 klientů a poskytovatelem je město Ivančice.

Město Ivančice dále zřizuje příspěvkovou organizaci Penzion pro důchodce. Domov pro důchodce je určen k trvalému bydlení pro starší a zdravotně postižené občany. Jedná se o příjemce starobního nebo plného invalidního důchodu, jejichž zdravotní stav nevyžaduje komplexní ústavní péči, avšak vyžaduje pomoc jiné osoby. Součástí budovy je 62 bytových jednotek. Z tohoto počtu je 39 bytových jednotek určených pro jednotlivce (4 jsou bezbariérové a 23 určených pro jednotlivce či páry). Součástí zařízení je stravovací provoz určený nejen pro obyvatele zařízení, ale i pro ostatní seniory a zdravotně postižené osoby ve městě. V objektu působí, již výše zmíněná pečovatelská služba. O pobyt v tomto zařízení je nutné zažádat žádostí o přidělení

<sup>50</sup> Části obvodu: Ivančice, Biskoupky, Čučice, Dolní Kounice, Hlína, Ketkovice, Kupařovice, Mělčany, Moravské Bránice, Němčičky, Neslovice, Nová Ves, Nové Bránice, Oslavany, Pravlov, Senorady, Trboušany

<sup>51</sup> Zdroj: město Ivančice, OSV, dostupné z: <https://ivančice.cz/wp-content/uploads/2020/09/Strednedoby-plan-rozvoje-socialnich-sluzeb-ORP-Ivančice-na-leta-2020-2023.pdf>

<sup>52</sup> Zdroj: Ministerstvo práce a sociálních věcí, Registr poskytovatelů sociálních služeb, dostupné z: <https://www.mpsv.cz/registr-poskytovatelu-sluzeb>



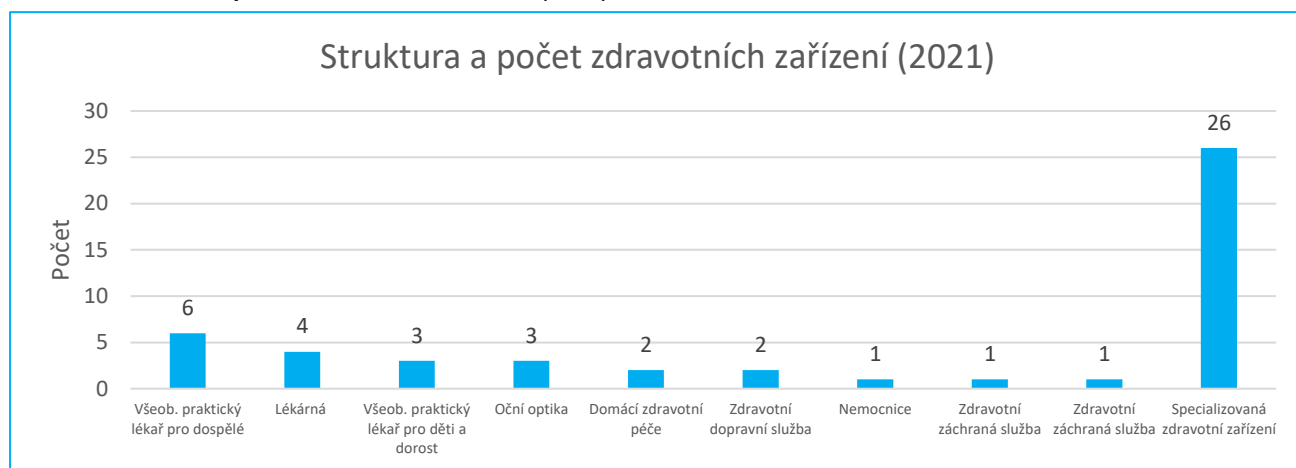
bytu. Výběr uchazečů je zajišťován bytovou komisí a bydlení je poskytováno na základě uzavřené nájemní smlouvy.

Mimo město Ivančice je řada sociálních služeb dostupných v sousedních obcích, případně v přilehlém krajském městě Brno. V okrese Brno-Venkov je dle Registru poskytovatelů sociálních služeb poskytováno pouze 14 z 32 druhů sociálních služeb s největším zastoupením domovů pro seniory a pečovatelských služeb. V městě Brně jsou poskytovány veškeré služby kromě terapeutické komunity a tísňové péče.

### 1.7.8 Zdravotní péče

Dle Národního registru poskytovatelů zdravotních služeb se v obci Ivančice nachází celkem 48 zdravotních zařízení. Z tohoto počtu se na území města nachází 6 všeobecných praktických lékařů pro dospělé, 4 lékárny, 3 všeobecných praktických lékařů pro děti a dorost (pediatři), 3 oční optiky, 2 služby domácí zdravotní péče, 2 služby zdravotní dopravní služby, nemocnice a zdravotní záchranná služba. V kategorii specializovaných zdravotních zařízení jsou zahrnuti psychologové, zubaři a další specializovaná zdravotní zařízení jako například gynekologové, urologové, psychiatři, neurologové a mnoho dalších. Velký počet těchto specializovaných zdravotních zařízení vykonává svou činnost v prostorách Ivančické nemocnice na adrese Široká 16, 664 91 Ivančice.

Graf 14 Struktura a počet zdravotních zařízení (2021)



Zdroj: ÚZIS, národní registr poskytovatelů zdravotních služeb, dostupné z: <https://nrpzs.uzis.cz/>

Z analýzy počtu obyvatel (stav k 1.1. 2021) na jedno zdravotní zařízení vychází město Ivančice dobře. Na jedno zdravotní zařízení v obci připadá 205 obyvatel. V okrese Brno-Venkov připadá na jedno zdravotní zařízení 388 obyvatel. Město Ivančice si nevede špatně ani při srovnání s městem Brno, kde na jedno zdravotní zařízení připadá 182 obyvatel.

Nejdůležitějším zdravotnickým zařízením ve městě je nemocnice Ivančice, která je zřizována jako příspěvková organizace Jihomoravského kraje. Nemocnice se nachází ve středu města v ulici Široká a zajišťuje akutní i ambulantní péči pacientů. Akutní lůžková péče je poskytována v oborech chirurgie, interna, gynekologie a porodnictví. Nemocnice rovněž provozuje jednotku sdružené intenzivní a resuscitační péče.

Ambulantní péče je poskytována ve 4 základních ambulancích: chirurgická všeobecná, gynekologicky všeobecná, interní všeobecná a rehabilitační. Ambulantní péče je dále poskytována ve 4 specializovaných ambulancích: kardiologická, hematologická, gastroenterologická a chirurgická a traumatologická. V rámci léčby nemocnice poskytuje rehabilitační procedury jako například léčebně tělesnou výchovu, elektrolyčbu, vodoléčbu.

Nemocnice rovněž provozuje spádové doprovodné služby pro lékaře v regionu v rámci radiodiagnostického oddělení, oddělení klinické biochemie a hematologie. Dále zajišťuje lékařskou pohotovostní službu pro spádovou oblast Ivančic, Rosic, Moravského Krumlova.

Součástí nemocnice jsou tři centrální operační sály a centrální sterilizace. Kapacita nemocnice je 214 lůžek (50 lůžek chirurgické oddělení, 40 lůžek interní oddělení, 20 lůžek gynekologicko-porodnické oddělení, 6 novorozeneckých lůžek, 28 rehabilitačních lůžek, 10 lůžek jednotky intenzivní a resuscitační péče, 60 lůžek pro léčbu dlouhodobě nemocných).

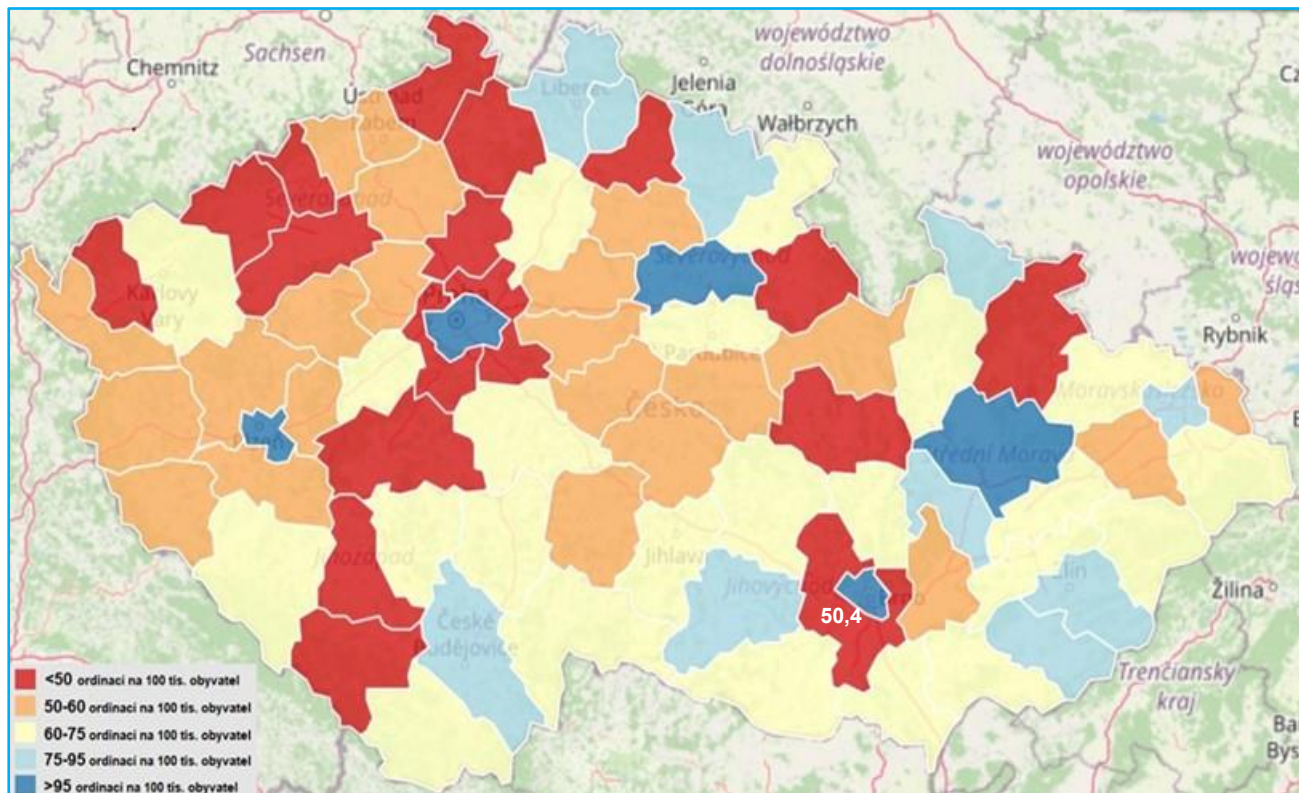
Nevýhodou nemocnice je absence dětského oddělení a dětské pohotovosti, která musí být řešena v jiných zdravotnických zařízeních. Tyto a další závažné zdravotní problémy či problémy vyžadující vysoce



specializovanou péčí je možné rovněž řešit v přilehlém krajském městě Brně, které disponuje větším počtem specializovaných zdravotnických zařízení.

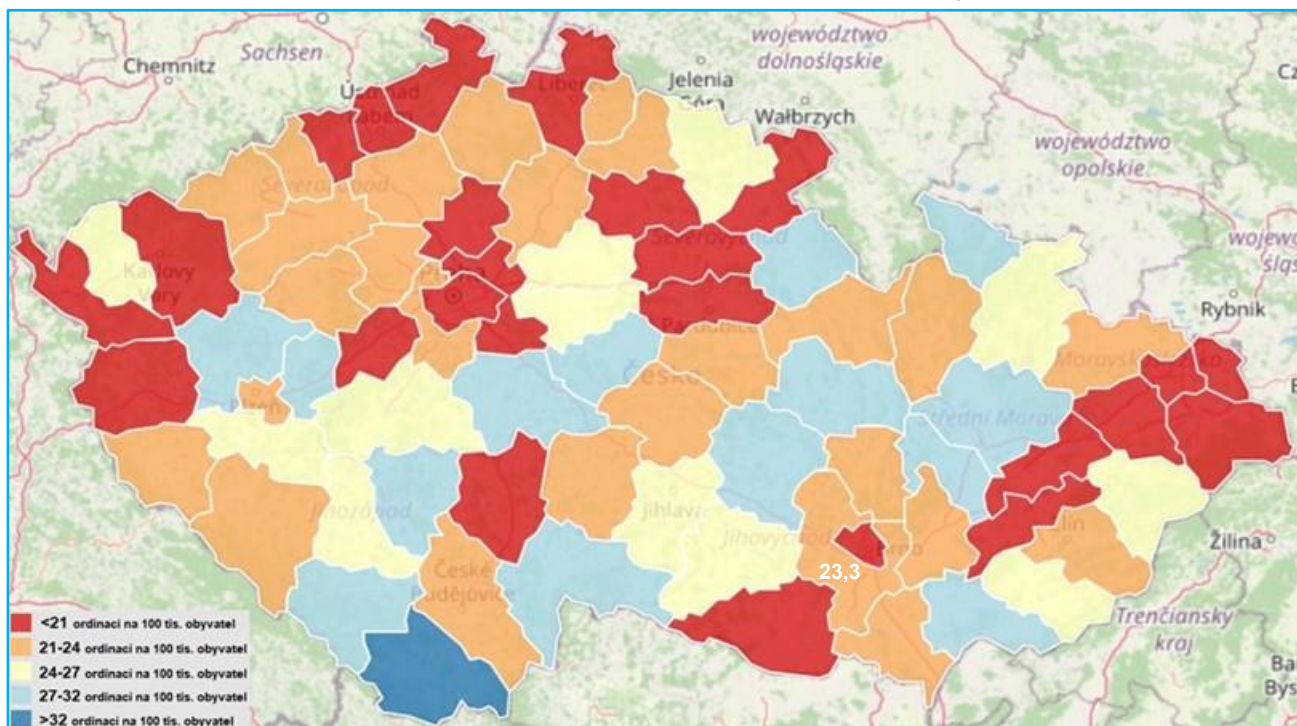
Síť praktických lékařů v městě Ivančice lze zhodnotit pozitivně. Níže uvedená mapa znázorňuje počet praktických lékařů pro dospělé na 100 000 obyvatel. Z mapy vyplývá, že okres Brno-venkov je v rámci ČR pod průměrem s hodnou 50,4 praktických lékařů na 100 000 obyvatel. Město Ivančice si vede v rámci okresu nadprůměrně s vypočtenou hodnotou 60,9 praktických lékařů na 100 000 obyvatel.

**Mapa 15 Dostupnost ordinací praktických lékařů v okresech ČR, počet ordinací na 100 tis. obyvatel (5/2020)**



Zdroj: Český rozhlas, *Mapy lékařů*, dostupné z: [https://www.irozhlas.cz/zpravy-domov/dostupnost-zdravotni-pece-datova-zurnalistika-mapa-prakticti-lekari-zubari-kraje\\_2009210600\\_nkr](https://www.irozhlas.cz/zpravy-domov/dostupnost-zdravotni-pece-datova-zurnalistika-mapa-prakticti-lekari-zubari-kraje_2009210600_nkr)

Síť pediatriů je rovněž na dobré úrovni. Následující mapa znázorňuje počet pediatriů v ČR na 100 000 obyvatel dle jednotlivých okresů. V okrese Brno venkov dosahuje počet pediatriů na obyvatele 23,3. Ve městě Ivančice dosahuje dopočtený počet 30,4 na 100 000 obyvatel, což představuje nadprůměrnou hodnotu v rámci okresu i celé ČR.

**Mapa 16 Dostupnost ordinací pediatriů v okresech ČR, počet ordinací na 100 tis. obyvatel (5/2020)**

Zdroj: Český rozhlas, *Mapy lékařů*, dostupné z: [https://www.irozhlaz.cz/zpravy-domov/dostupnost-zdravotni-pecce-datova-zurnalistika-mapa-prakticti-lekari-zubari-kraje\\_2009210600\\_nkr](https://www.irozhlaz.cz/zpravy-domov/dostupnost-zdravotni-pecce-datova-zurnalistika-mapa-prakticti-lekari-zubari-kraje_2009210600_nkr)

### 1.7.1 Bezpečnost a prevence kriminality

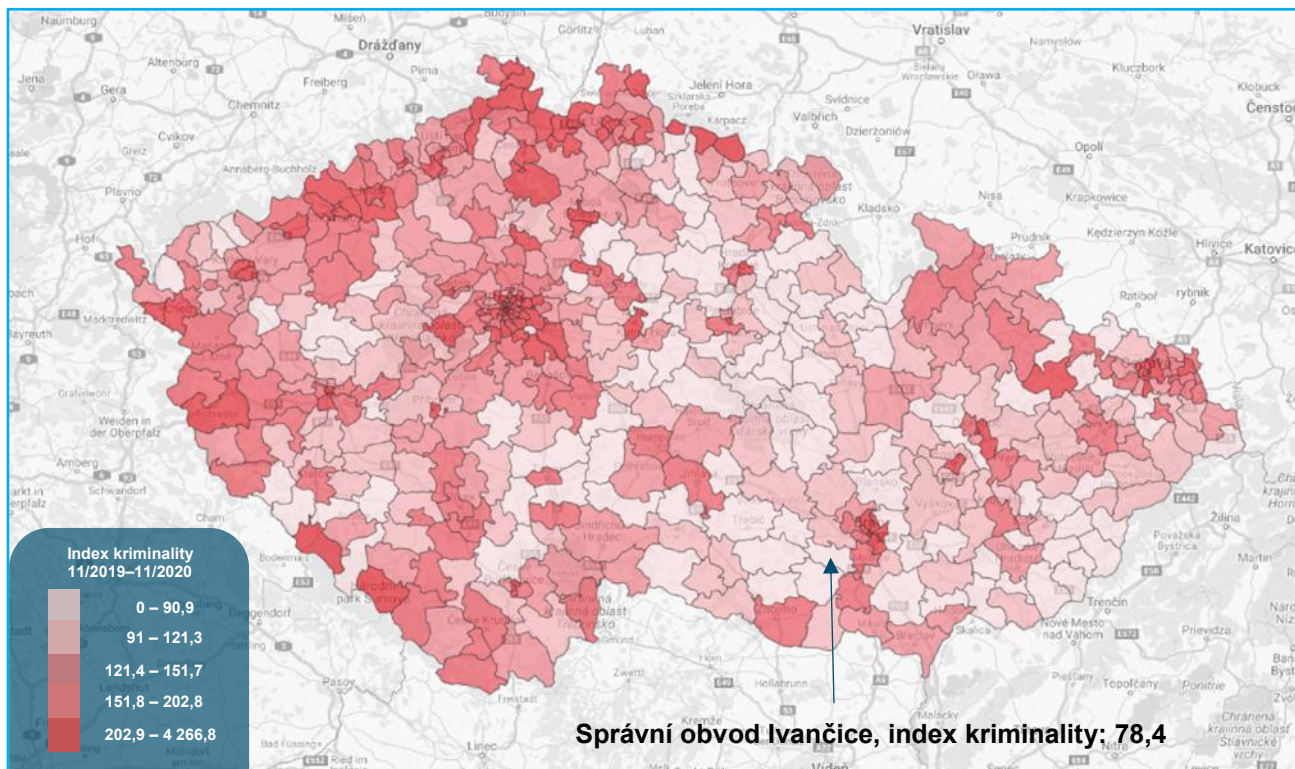
Městská policie Ivančice byla oficiálně zřízena zastupitelstvem města Ivančice přijetím obecně závazné vyhlášky OZV č. 11/2005 v roce 2005. Historicky však byla založena roku 1992. Sbor městské policie se skládá z 8 strážníků a jednoho vedoucího strážníka a sídlí na Palackého náměstí. Na území Ivančic rovněž působí obvodní oddělení Policie ČR, která sídlí na adrese Josefa Vávry 30. V roce 2018 byl na území města spuštěn městský monitorovací systém, jehož obsluhu provádí městská policie. Na území města je rozmístěno celkem 7 kamer.

Dle níže uvedené mapy kriminality v období 11/2019–11/2020 činil index kriminality v obvodu Ivančice 78,4, což představuje nižší hodnotu než v okrese Brno-venkov, Jihomoravském kraji i celé ČR. Za sledované období bylo v obvodu Ivančice spácháno 211 trestných činů z nichž bylo 45 % objasněno. Nejběžnější trestné činy byly fyzické útoky (16), krádeže věcí z automobilu (16) a ohrožení pod vlivem návykové látky/opilství (12). Srovnání mezi jednotlivými obvody je k dispozici v níže uvedené mapě.





Mapa 17 Index kriminality dle jednotlivých obvodu ČR (11/2019-11/2020)



Zdroj: Projekt Otevřené společnosti o.p.s., Mapa kriminality, dostupné z: <https://www.mapakriminality.cz/#>

V období 11/2020–11/2021 se v obci stalo celkem 62 dopravních nehod. Z toho 40 se obešlo bez zranění, 20 s lehkým zraněním, jedna s těžkým zraněním a jedna nehoda zapříčinila úmrtí. Úmrtí i závažné zranění bylo způsobeno srážkou vozidla s chodcem. Nejběžnější příčinou lehkých zranění byla srážka dvou jedoucích vozidel. Největší výskyt dopravních nehod byl na silnici č.152<sup>53</sup>.

V městě se nachází hasičská stanice na adrese Tesařovo náměstí 7, Hasičský sbor zajišťuje záchranné práce při požárech, mimořádných událostech a živelních pohromách. Podpůrnou činnost zajišťuje sbor dobrovolných hasičů. Níže uvedená tabulka obsahuje počet požárů a způsobenou škodu v jednotlivých okresech Jihomoravského kraje. Z hlediska vývoje počtu požárů v období 2018-2020 lze zaznamenat klesající trend. Mezi roky 2018 a 2020 došlo k poklesu požárů v Jihomoravském kraji o 25 %. Z hlediska srovnání mezi jednotlivými kraji byl počet požárů v Jihomoravském kraji v roce 2020 pátý nejvyšší. Při přepočtu požárů na tisíc obyvatel však, bylo požárů v Jihomoravském kraji za rok 2020 nejméně z celé ČR. Při srovnání počtu požárů na tisíc obyvatel mezi okresy Jihomoravského kraje, je Brno-venkov v roce 2020 třetím nejhorším okresem, a je pod průměrem hodnoty celého kraje. Pozitivní zprávou však je, že za celé sledované období nebyla příčinou požáru v okrese Brno-venkov usmrcena jediná osoba.

<sup>53</sup> Zdroj: Centrum dopravního výzkumu, Dopravní nehody ČR, dostupné z: <https://nehody.cdv.cz/>



Tabulka 19 Vývoj počtu požárů (2018-2020)

Územní celky	Počet požárů			Počet požárů na tisíc obyvatel		
	2018	2019	2020	2018	2019	2020
Blansko	139	117	138	1,28	1,08	1,26
Brno-město	556	475	456	1,46	1,25	1,20
Brno venkov	335	306	264	1,52	1,38	1,18
Břeclav	204	166	140	1,76	1,43	1,20
Hodonín	227	174	169	1,47	1,13	1,10
Vyškov	122	107	97	1,34	1,17	1,05
Znojmo	261	245	135	2,29	2,15	1,18
Jihomoravský kraj celkem	1 844	1 590	1 399	1,56	1,34	1,17

Zdroj: ČSÚ, Požáry v Jihomoravském kraji v roce 2020, dostupné z: <https://www.czso.cz/csu/xb/pozary-v-jihomoravskem-kraji-v-roce-2020>

**Shrnutí:** Město Ivančice disponuje dobrou občanskou vybaveností. Základní občanská vybavenost je srovnatelná s městy obdobné velikosti. Ve městě se nachází velký počet sportovních klubů a zájmových volnočasových organizací. Školy jsou z hlediska kapacity spíše naplněné. Nové byty se ve městě staví, což je dobře vzhledem k demografickému vývoji. Město disponuje zřizovanou příspěvkovou organizací, která pořádá kulturní akce ve městě. Rovněž se na území města nachází zrekonstruované kino.

V Ivančicích se nachází velký počet kulturních i přírodních památek a kvalitní síť turistický a cyklistických tras a stezek. Vzhledem k tomuto faktu má město velký potenciál pro turismus. Ubytovací kapacitu lze vyhodnotit jako dostačující.

Na velice dobré úrovni je zdravotnictví, a to především díky místní spádové krajské nemocnici i dostačující síti praktických lékařů. Z hlediska sociální péče není ve městě poskytováno příliš mnoho služeb. Chybí například domov pro seniory. Kriminalita je ve městě nižší, a to při porovnání s okresem Brno-venkov, Jihomoravským krajem i celou ČR.



## 1.8 Správa a hospodaření města

### Dostupnost a přístupnost úřadu

Městský úřad Ivančice disponuje třemi pracovišti, jejíž název adresa a počet úředních hodin v týdnu je k dispozici v níže uvedené tabulce. Mimo úřední hodiny je možné úřad navštívit pouze po přechozí domluvě s příslušným referentem úřadu. Počet týdenních úředních hodin je srovnatelný s ostatními úřady měst okresu Brno-venkov. Podatelna a pokladna budovy radnice a budova odboru správních činností jsou bezbariérově přístupné.

**Tabulka 20 Pracoviště MěÚ a jejich týdenní počet úředních hodin**

Název pracoviště	Adresa	Týdenní počet úředních hodin
Radnice	Palackého náměstí 196/6	17
Odbor sociálních věcí	Palackého náměstí 5/11	17
Odbor správních činností	Petra Bezruče 1014/4	22,5

Zdroj: město Ivančice, úřední hodiny, dostupné z: <https://ivancice.cz/urad/uredni-hodiny/>

### 1.8.1 Městské zřizované příspěvkové organizace a organizační složky

#### Příspěvkové organizace

**Kulturní a informační centrum Ivančice**, příspěvková organizace, je organizace zřízená v roce 1998. Její hlavní činností je zajišťování a koordinace aktivit kulturního dění ve městě a realizace společenských akcí. Organizace dále poskytuje obyvatelům i návštěvníkům informace o městě Ivančice, jeho okolí, o možnostech výletů po okolí, turistických trasách, cyklotrasách apod. Bližší informace jsou dostupné na webu [www.kic.ivancice.cz](http://www.kic.ivancice.cz).

**Technické služby města Ivančice**, příspěvková organizace se sídlem v Ivančicích a byla zřízena v roce 2018 za účelem vykonávání následujících činností:

- úklid města;
- provoz, údržba a opravy veřejného osvětlení;
- oprava a údržba komunikací;
- oprava a údržba majetku města;
- údržba veřejného pohřebiště, včetně komunikací a okolní zeleně;
- provozování sběrného dvora;
- péče o zeleň města a sportovních ploch.

Pod organizaci spadá i zajištění provozu ivančického Sběrného střediska odpadů (sběrný dvůr) a svoz odpadu na území města. Bližší informace jsou dostupné na webu [www.tsmi.cz](http://www.tsmi.cz).

**Městské lesy Ivančice**, příspěvková organizace, je organizace se sídlem v Ivančicích, která byla založená v roce 1998. Organizace byla zřízena za účelem hospodaření s majetkem města plněním funkce lesa.

**Penzion pro důchodce**, příspěvková organizace, je organizace provozující svou činnost od roku 1998. Roku 2008 byl penzion transformován v souladu s novým zákonem o sociálních službách č. 108/2006 Sb. na dům s pečovatelskou službou, přičemž název příspěvkové organizace zůstal beze změny. Dům s pečovatelskou službou je určen k trvalému pobytu pro starší a zdravotně postižené občany, příjemce starobního nebo plného invalidního důchodu, jejichž zdravotní stav nevyžaduje komplexní ústavní péči. Pomoc je v domě poskytována formou ubytování a pečovatelské služby. Bližší informace jsou dostupné na <https://penzion.ivancice.cz/>.

**Školní jídelna Ivančice**, příspěvková organizace, je organizace založená roku 2005. Její hlavní činností je příprava obědů pro žáky mateřských a základních škol, dětskou skupinu při SVČ Ivančice, dále pro studenty gymnázia a zaměstnance těchto škol. V rámci doplňkové činnosti nabízí stravování pro další strávníky a připravují diety na základě lékařského potvrzení. Bližší informace jsou dostupné na [www.sjivancice.cz](http://www.sjivancice.cz).



Město Ivančice je zřizovatelem **celkem 6 škol a školských zařízení** uvedených v tabulce níže. Bližší informace o jednotlivých zařízeních jsou dostupné na příslušných webech a v podkapitole Školství a vzdělávací zařízení.

**Tabulka 21 Školská zařízení zřizovaná městem**

Školská zařízení	Webové stránky
Základní škola T. G. Masaryka Ivančice, okres Brno-Venkov	<a href="http://www.zstgmivanceice.cz">www.zstgmivanceice.cz</a>
Základní škola Vladimíra Menšíka Ivančice, okres Brno-Venkov	<a href="http://www.zsvm.cz">www.zsvm.cz</a>
Základní škola a mateřská škola Ivančice-Němčice	<a href="http://www.zsnemcice.cz">www.zsnemcice.cz</a>
Základní škola a mateřská škola Ivančice-Řeznovice	<a href="http://www.zsreznovice.cz">www.zsreznovice.cz</a>
Mateřská škola Chřestová Ivančice	<a href="http://www.mschrestova.cz">www.mschrestova.cz</a>
Mateřská škola Na Úvoze Ivančice	<a href="http://www.msnauvozeivanceice.cz">www.msnauvozeivanceice.cz</a>

*Zdroj: město Ivančice (vlastní zpracování)*

### Organizační složky

**Pečovatelská služba Ivančice**, je organizační složka města, která byla zřízena v roce 2007 za účelem poskytování sociální služby „Pečovatelská služba“. Od roku 2008 složka poskytuje sociální služby „Denní stacionář“. Poskytovatel nabízí zájemcům a uživatelům podporu při řešení potřeb běžného života definovaných v regionálních kartách sociálních služeb v rozsahu oblastí potřeb a témat.

**Městská knihovna Ivančice**, je od roku 2003 organizační složkou Města Ivančice, ačkoliv v minulosti byla součástí okresní knihovny Brno-venkov v Židlochovicích. Je to veřejná knihovna, která získává, zpracovává, uchovává a zpřístupňuje literaturu, poskytuje informace odborného i obecného charakteru a poskytuje uživatelům přístup na internet. Pod Městskou knihovnu Ivančice spadají pobočky v Budkovicích, Letkovicích, Němčicích a Řeznovicích. Bližší informace jsou dostupné na [www.knihovnaivance.cz](http://www.knihovnaivance.cz).



### 1.8.2 Analýza rozpočtu a hospodaření s majetkem

Následující tabulka zachycuje vývoj příjmů, výdajů a salda rozpočtu města v období 2016-2020. Průměrný roční příjem za sledované období činil 222 370 tis. Kč a průměrný roční výdaj 223 617 tis. Kč. Průměrné roční saldo pak bylo -1 247 tis. Kč. Vzhledem k negativnímu saldu za roky 2018, 2019 a 2020, lze konstatovat, že současný trend vede spíše k zadlužování města.

**Tabulka 22 Příjmy, výdaje a salda rozpočtu města, v tis. Kč (2016-2020)**

Ukazatel	2016	2017	2018	2019	2020	2016-2020
<b>Příjmy</b>	187 086	206 783	213 411	252 827	251 745	1 111 852
<b>Výdaje</b>	174 303	183 913	223 430	252 884	283 555	1 118 085
<b>Saldo</b>	12 783	22 870	-10 019	-57	-31 810	-6 233

Zdroj: Ministerstvo financí ČR, Monitor

Z hlediska struktury aktiv města byla v rozvaze ke konci roku 2020 z 90,8 zastoupena stála aktiva a z 9,2 % jsou zastoupena aktiva oběžná. Z hlediska struktury pasiv byl ze 77,6 % zastoupen vlastní kapitál. Cizí zdroje zaujímaly 22,4 % celkových pasiv. Výše dlouhodobého úvěru na jednoho obyvatele v roce 2020 činila 12,5 Kč.

Struktura rozvahy města byla porovnána mezi 4 okolními městy, která jsou rovněž obcemi s rozšířenou působností a dále se 4 obcemi s rozšířenou působností, které mají podobný počet obyvatel jako město Ivančice. Srovnávána byla absolutní hodnota aktiv a pasiv vůči průměru i relativní hodnota přepočtu aktiv a pasiv na obyvatele vůči průměru.

Absolutní hodnoty aktiv a pasiv v porovnání se sousedními městy byla výrazně vyšší, což bylo způsobeno především počtem obyvatel. Město Ivančice je druhým největším městem okresu Brno-venkov z hlediska počtu obyvatel. Z hlediska relativní pozice bylo ve městě méně aktiv i pasiv na obyvatele. Město bylo však méně zadlužené než okolní obce, což je dobrým ukazatelem.

V porovnání s obdobně velikými městy z hlediska obyvatel mělo rovněž město Ivančice absolutní i relativní podprůměrnou úroveň aktiv i pasiv. Jedinou vysoce nadprůměrnou hodnotou byla cizí pasiva. Město bylo přibližně 2x více zadlužené než vybraná města se srovnatelným počtem obyvatel. S vyšší zadlužeností se však potýká většina obcí v okrese Brno-venkov. Jednotlivé srovnávané finanční ukazatele jsou k dispozici v níže uvedené tabulce.

**Tabulka 23 Struktura rozvahy a srovnání s jinými městy, netto hodnota v tis. Kč (12/2020)**

Ukazatel	Celková aktiva		Celková pasiva	
	Stálá aktiva	Oběžná aktiva	Vlastní kapitál	Cizí zdroje
<b>Město Ivančice</b>	955 491	97 420	816 976	235 935
Město Rosice	336 485	102 119	389 793	48 810
Město Moravský Krumlov	477 012	186 163	505 460	157 714
Město Židlochovice	790 272	166 826	589 485	367 614
Město Náměšř nad Oslavou	517 874	90 170	583 129	24 915
Absolutní pozice Ivančic mezi obcemi s rozšířenou působností – okolní města	155,26 %	75,79 %	141,60 %	141,28 %
Relativní pozice Ivančic mezi obcemi s rozšířenou působností – okolní města	89,40 %	41,30 %	82,42 %	75,29 %
Město Přelouč	984 408	106 892	1 031 710	59 591
Město Lysá nad Labem	1 505 640	121 233	1 571 225	55 648
Město Lanškroun	1 593 266	172 529	1 593 163	172 631
Město Frýdlant	767 950	162 100	879 787	50 263



Ukazatel	Celková aktiva		Celková pasiva	
	Stálá aktiva	Oběžná aktiva	Vlastní kapitál	Cizí zdroje
Absolutní pozice Ivančic mezi obcemi s rozšířenou působností – města s obdobným počtem obyvatel	82,27 %	73,78 %	69,32 %	205,49 %
Relativní pozice Ivančic mezi obcemi s rozšířenou působností – města s obdobným počtem obyvatel	79,68 %	69,09 %	66,80 %	201,38 %

Zdroj: Ministerstvo financí ČR, Monitor

Finanční zdraví města lze hodnotit skrze 3 indikátory sledované Ministerstvem financí ČR a to:

- **Pravidlem rozpočtové odpovědnosti** – tj. podíl dluhu k průměru příjmů za poslední 4 roky. Hodnota indikátoru by neměla překročit hranici 60 %.
- **Podílem cizích zdrojů k celkovým aktivům** – vyjadřuje míru zadlužení daného územního správního celku vyjadřující míru krytí aktiv cizími zdroji. Hodnota indikátoru by neměla překročit hranici 25 %.
- **Celkovou likviditou** – tj. podílem oběžných aktiv vůči krátkodobým závazkům, kdy hodnota ukazatele nižší než 1 značí to, že obec není schopna splácet své krátkodobé závazky a dostává se do platební neschopnosti. Hodnota indikátoru by se neměla pohybovat v intervalu od 0 do 1.

Město Ivančice v období 2016-2020 dosahovalo doporučených hodnot všech finančních ukazatelů. Nejblíže k porušení doporučených hodnot došlo v roce 2017 u pravidla rozpočtové odpovědnosti, lze však konstatovat, že z finančního hlediska je město dlouhodobě zdravé. Detailní hodnoty jednotlivých ukazatelů finančního zdraví jsou k dispozici v níže uvedené tabulce.

Tabulka 24 Ukazatelé finančního zdraví (2016-2020)

Ukazatel	2016	2017	2018	2019	2020
Pravidlo rozpočtové odpovědnosti	52,99 %	57,17 %	50,11 %	43,31 %	52,99 %
Podíl cizích zdrojů k celkovým aktivům	14,10 %	12,13 %	11,01 %	12,11 %	17,67 %
Celková likvidita	3,09	4,97	4,42	1,99	1,4

Zdroj: Ministerstvo financí ČR, Monitor



### 1.8.3 Vnější vztahy a vazby města

#### Členství města v organizacích

Město Ivančice je jedním ze zakládajících členů **mikroregionu Ivančicko**. Dobrovolný svazek obcí – mikroregion Ivančicko vznikl v roce 2003 a předmětem jeho činnosti je ochrana a prosazování společných zájmů a spolupráce ve vybraných činnostech v rámci zájmového území, například ochrana životního prostředí, koordinace významných investičních akcí, společný postup při dosahování ekologické stability a propagace svazku a jeho zájmového území. Mezi další členské obce mikroregionu patří obce: Biskoupky, Čučice, Dolní Kounice, Hlína, Ketkovice, Kupařovice, Mělčany, Moravské Bránice, Němčičky, Nová Ves, Nová Bránice, Oslavany a Senorady.

Město Ivančice je také členem sdružení obcí **Energoregion 2020**, jelikož se město nachází v havarijní zóně 20 km od Jaderné elektrárny Dukovany. Hlavním předmětem činnosti sdružení je zastupovat a hájit zájmy regionu ve vztahu k jaderné energetice.

Město Ivančice je dále členem sdružení **Energetické Třebíčsko**, jehož hlavním posláním je zastupovat a hájit zájmy členů ve vztahu k udržení a dalšímu rozvoji energetického odvětví v regionu.

Ivančice jsou od roku 1993 členem **Svazku vodovodů a kanalizací Ivančice**. Svazek se skládá z provozu Ivančicko a provozu Rosicko, které dohromady zajišťují zásobování vodou, odvádění a čištění odpadních vod pro 33 obcí. Svaz vodovodů a kanalizací Ivančice vlastní 8 vodních zdrojů, 2 úpravní vody, 23 vodojemů a 6 čerpacích stanic, sloužících k zajišťování zdrojů pitné vody pro území působnosti svazku. K čištění odpadních vod slouží 4 čistírny ve vlastnictví svazku. SVK Ivančice vlastní 5,21 % podíl ve společnosti Svaz VKMO s.r.o., která plně ovládá vodárenskou provozní společnost VODÁRENSKÉ AKCIOVÉ SPOLEČNOSTI, a. s. Ta zajišťuje provoz infrastruktury ve vlastnictví SVK Ivančice.

Město Ivančice je členem **Sdružení historických sídel Čech, Moravy a Slezska**, což je dobrovolná, zájmová a nevládní organizace sdružující především historické obce nebo jejich části, na jejichž území jsou zachovány významné kulturní hodnoty. Toto Sdružení má celkem 206 členů.

Ivančice jsou členem **spolku Brněnsko**, což je profesionální organizace destinačního managementu pro turistickou oblast Brno a okolí. Účelem spolku je přispívat k rozvoji cestovního ruchu v destinaci v souladu se strategickými záměry Jihomoravského kraje a statutárního města Brna a tím k ekonomickému rozvoji dané destinace a Jihomoravského kraje.

Mimo členské organizace na území města působí **Místní akční skupina Brána Brněnska, z.s.** (dále také "MAS Brána Brněnská"), jejímž cílem je zlepšování kvality života a životního prostředí ve venkovských oblastech jako jsou právě Ivančice. Jedním z nástrojů, který MAS Brána Brněnská používá pro naplnění svých cílů, je aktivní získávání a rozdělování dotačních prostředků.

Ivančice jsou dále členem spolku **Partnerství pro městskou mobilitu**, který se zaměřuje na otázky spojené s městskou regionální dopravou a mobilitou. Spolek má 91 členů a sdružuje města, kraje, mediální partnery a firmy. Členem spolku je rovněž sousední město Oslavany.

#### Partnerská města

Zahraničním partnerským městem Ivančic je slovenské **město Stupava**, s nímž spolupracuje již od roku 2010. Spolupráce mezi městy začala fungovat spontánně, na základě dobrovolných aktivit občanů, nikoliv jen v rámci výměny zkušeností úřadů a samospráv. Města se vzájemně podporují při propagaci svých regionů na mezinárodních veletrzích cestovního ruchu, v případě partnerské spolupráce se jedná převážně o pravidelně se opakující akce.

Dalším partnerským a slovenským **městem je Sládkovičovo**, kdy partnerská smlouva mezi oběma městy byla podepsána v roce 2011, avšak neformální spolupráce měst probíhala už několik let před tím.

Třetím partnerským městem je **slovinské město Radovljica**, s kterým byla v roce 2008 podepsána tzv. „Listina o přátelství“, dle které se obě města zavázala, že budou pečovat o oboustranné a výměnné styky představitelů svých orgánů, organizací svého území a svých obyvatel za účelem seznámení se a spolupráce v hospodářské, turistické, kulturní a sportovní oblasti, výměny zkušeností a provádění společných projektů. Partnerská aktivita Ivančic s městem Radovljica je nejnižší ze všech partnerských měst Ivančic.

Posledním partnerským městem je **francouzské město Soyaux**, a to od roku 2014, kdy bylo založeno občanské sdružení s názvem „Sdružení pro mezinárodní spolupráci města Ivančice“. Partnerská spolupráce



probíhá prostřednictvím právnické osoby a cílem je podpora rozvoje mezinárodních vztahů na úrovni měst a regionů, navazování a rozvoj přátelských vztahů mezi Ivančicemi a partnerskými městy, především s francouzským městem Soyaux.

**Shrnutí:** Úřední hodiny města jsou srovnatelné s okolními městy a část úřadu je bezbariérově přístupná. Na základě finančních výkazů obce a finančních ukazatelů lze konstatovat, že město je po finanční stránce zdravé. Ve srovnání s ostatními městy ČR dosahují Ivančice vyšší míry zadluženosti. Ve srovnání s okolními obcemi, je však míra zadluženosti nižší. Město je členem mnoha rozvojových a zájmových organizací, z nichž nejvýznamnější je mikroregion Ivančicko. Na území rovněž působí MAS, která je vhodným nástrojem endogenního rozvoje města. Mimo členství v organizacích má město velký počet partnerských měst, zejména zahraničních.





## 2. VÝCHODISKA PRO NÁVRHOVOU ČÁST

### 2.1 Vyhodnocení předchozího programu rozvoje města

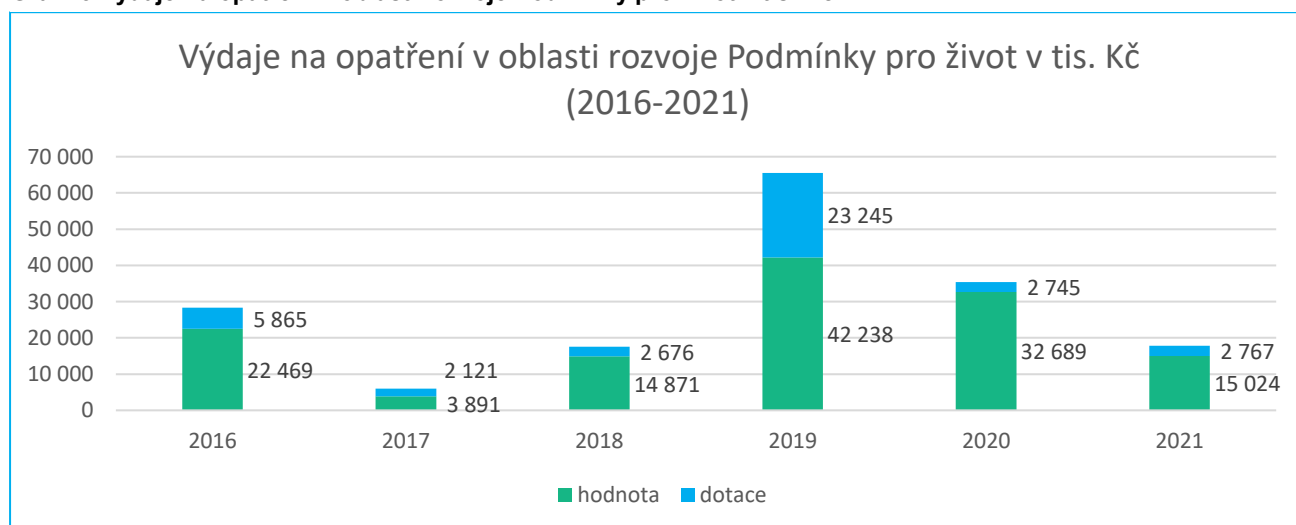
Předchozí program rozvoje města Ivančic byl vyhotoven na období 2016-2022. Zpracovatelem dokumenty byla společnost GaREP, spol. s r.o. Dokument se skládá z analytické a praktické části práce. V analytické části byla provedena charakteristika města a vyhodnoceno dotazníkové šetření, které bylo provedeno mezi radními, částí zastupitelů, osadními výroby a komisemi. Na základě získaných poznatků z analytické části práce byly stanoveny 3 rozvojové oblasti a to:

- podmínky pro život;
- ekonomický rozvoj města;
- veřejný prostor a životní prostředí;
- dobrý úřad.

Pro každou individuální rozvojovou oblast byla vytvořena jednotlivá opatření, která byla vedena v tabulce ve formátu MS Excel jako akční plán. Z časového hlediska byla jednotlivá opatření rozřazena do jednotlivých roků období programu rozvoje, tj. od roku 2016–2020, a každé opatření disponovalo částkou vynaloženou na realizaci a případnou dotací, která byla na realizaci opatření čerpána.

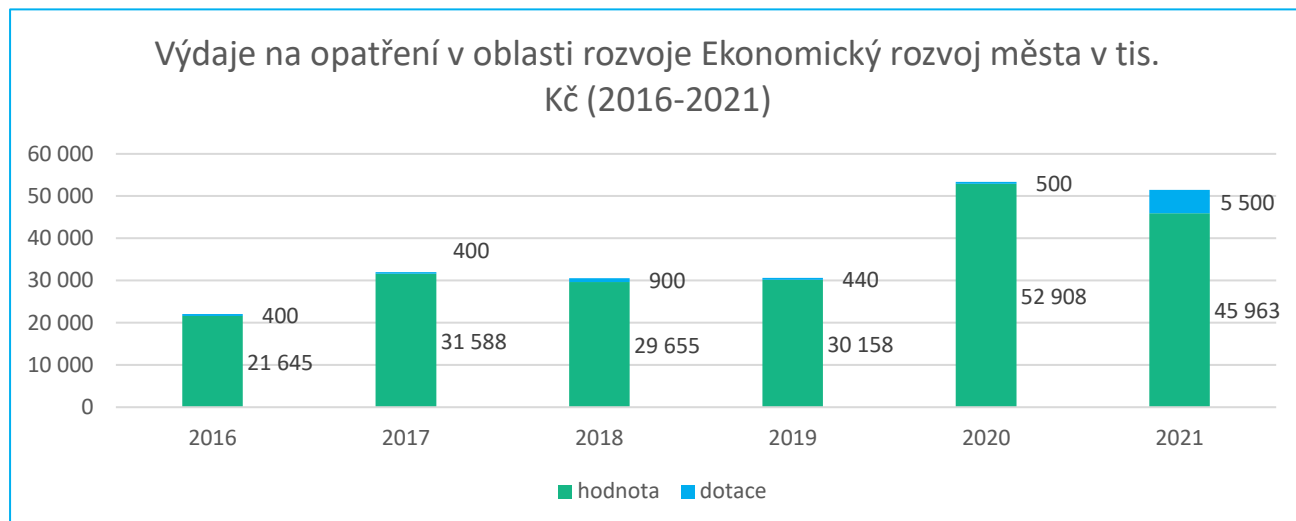
V rámci oblasti rozvoje Podmínky pro život bylo realizováno celkem 136 opatření v celkové hodnotě 170 602 tis. Kč. Z této částky šlo 131 183 Kč z rozpočtu města a 39 419 tis. Kč bylo financováno formou dotace. Největší výdaje byly vynaloženy v roce 2019 a nejvíc opatření se uskutečnilo rovněž v roce 2019 (37).

**Graf 15 Výdaje na opatření v oblasti rozvoje Podmínky pro život v tis. Kč**



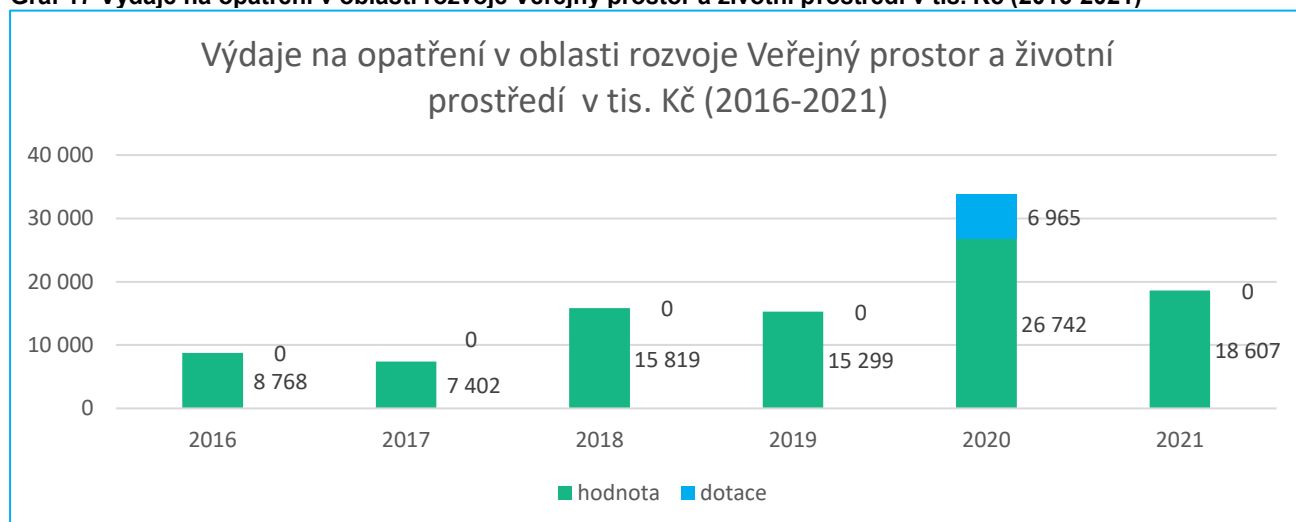
*Vlastní zpracování MOORE z dat města Ivančice*

V rámci oblasti rozvoje Ekonomický rozvoj města bylo realizováno celkem 212 opatření v celkové hodnotě 219 615 tis. Kč. Z této částky šlo 211 915 tis. Kč z rozpočtu města a 7 700 tis. Kč bylo financováno formou dotace. Největší výdaje byly vynaloženy v roce 2020 a nejvíc opatření se uskutečnilo v roce 2019 (44) a 2020 (44).

**Graf 16 Výdaje na opatření v oblasti rozvoje Ekonomický rozvoj města v tis. Kč (2016-2021)**

Vlastní zpracování MOORE z dat města Ivančice

V rámci oblasti rozvoje Veřejný prostor a životní prostředí bylo realizováno celkem 80 opatření v celkové hodnotě 99 603 tis. Kč. Z této částky šlo 92 638 tis. Kč z rozpočtu města a 6 965 tis. Kč bylo financováno formou dotace. Největší výdaje byly vynaloženy v roce 2020 a nejvíc opatření byl se uskutečnilo v roce 2018 (27).

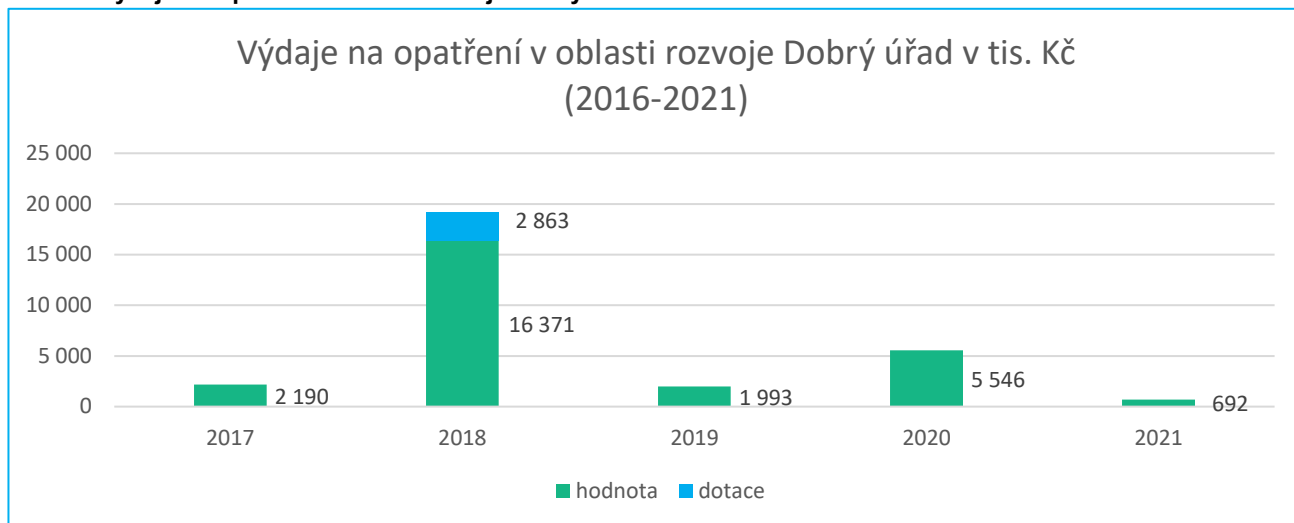
**Graf 17 Výdaje na opatření v oblasti rozvoje Veřejný prostor a životní prostředí v tis. Kč (2016-2021)**

Vlastní zpracování MOORE z dat města Ivančice



V rámci oblasti rozvoje Dobrý úřad bylo realizováno celkem 34 opatření v celkové hodnotě 27 663 tis. Kč. Z této částky šlo 24 800 tis. Kč z rozpočtu města a 2 863 tis. Kč bylo financováno formou dotace. Největší výdaje byly vynaloženy v roce 2018 a nejvíc opatření se uskutečnilo rovněž v roce 2018 (15).

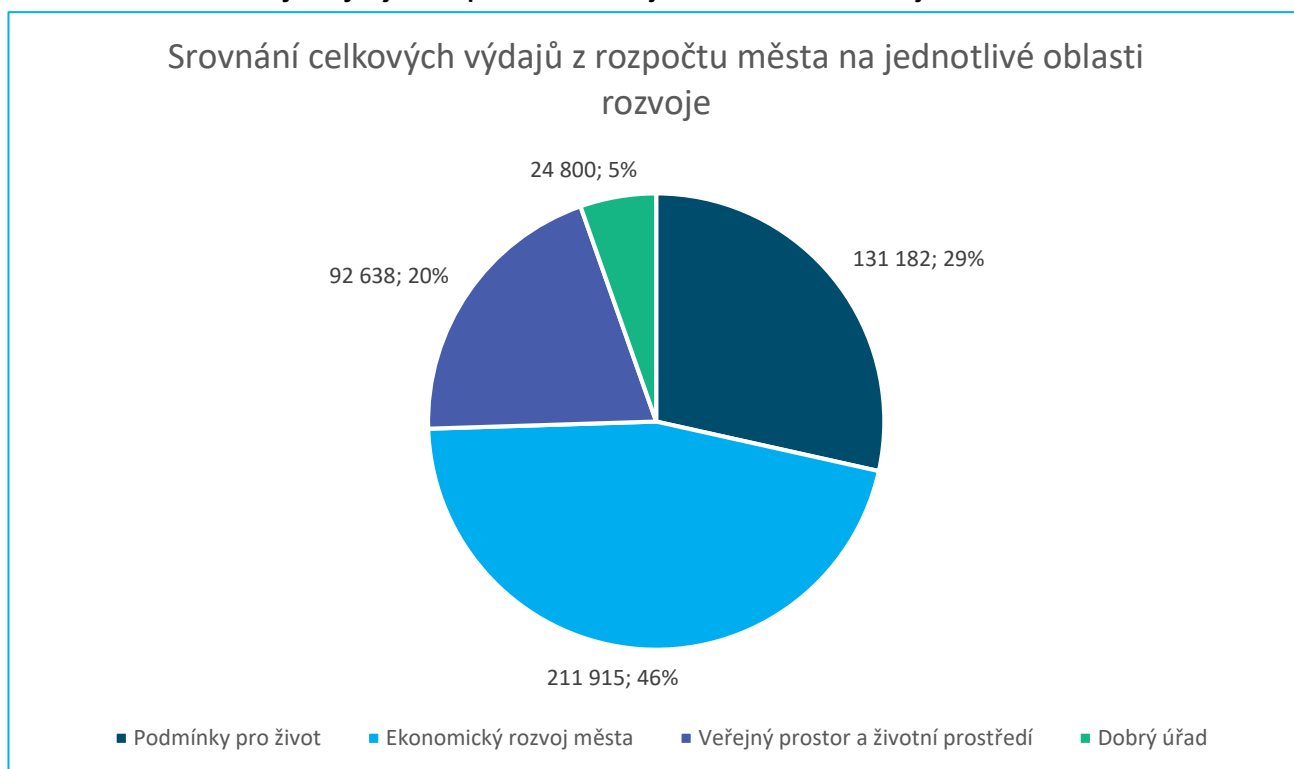
**Graf 18 Výdaje na opatření v oblasti rozvoje Dobrý úřad v tis. Kč**



Vlastní zpracování MOORE z dat města Ivančice

Graf níže znázorňuje celkové výdaje vynaložené z rozpočtu města na jednotlivé oblasti rozvoje. Nejvíc financí bylo vynaloženo na oblast Ekonomický rozvoj města. Nejméně financí pak na oblast Dobrý úřad.

**Graf 19 Srovnání celkových výdajů z rozpočtu města na jednotlivé oblasti rozvoje**



Vlastní zpracování MOORE z dat města Ivančice



## 2.2 Dotazníkové šetření mezi obyvateli města

V této kapitole jsou shrnuty výsledky anketního šetření, které bylo v Ivančicích realizováno v období 20. 12. 2021 – 24. 2. 2022. Dotazník byl dostupný v papírové podobě a on-line na platformě Survio. Celkově bylo získáno 612 odpovědí (590 on-line a 22 z papírového dotazníku). Anketní šetření se skládalo celkem z 19 otázek, kde poslední čtyři otázky byly identifikačního charakteru pro získání obecných informací o respondentech. Hlavní otázky dotazníku byly většinou uzavřeného typu s možností komentáře, tři otázky byly otevřené.

V níže uvedeném grafu respondenti hodnotili nejdůležitější témata pro budoucnost obce. U obyvatel města Ivančic nejvíce rezonovalo téma špatné dopravní situace ve špičce a možnosti parkování na území města. Obyvatele v komentářích uváděli, že by uvítali stavbu kruhových objezdů, které by potenciálně mohli dopravní situaci zlepšit. Rovněž často uváděli, že by chtěli obchvat.

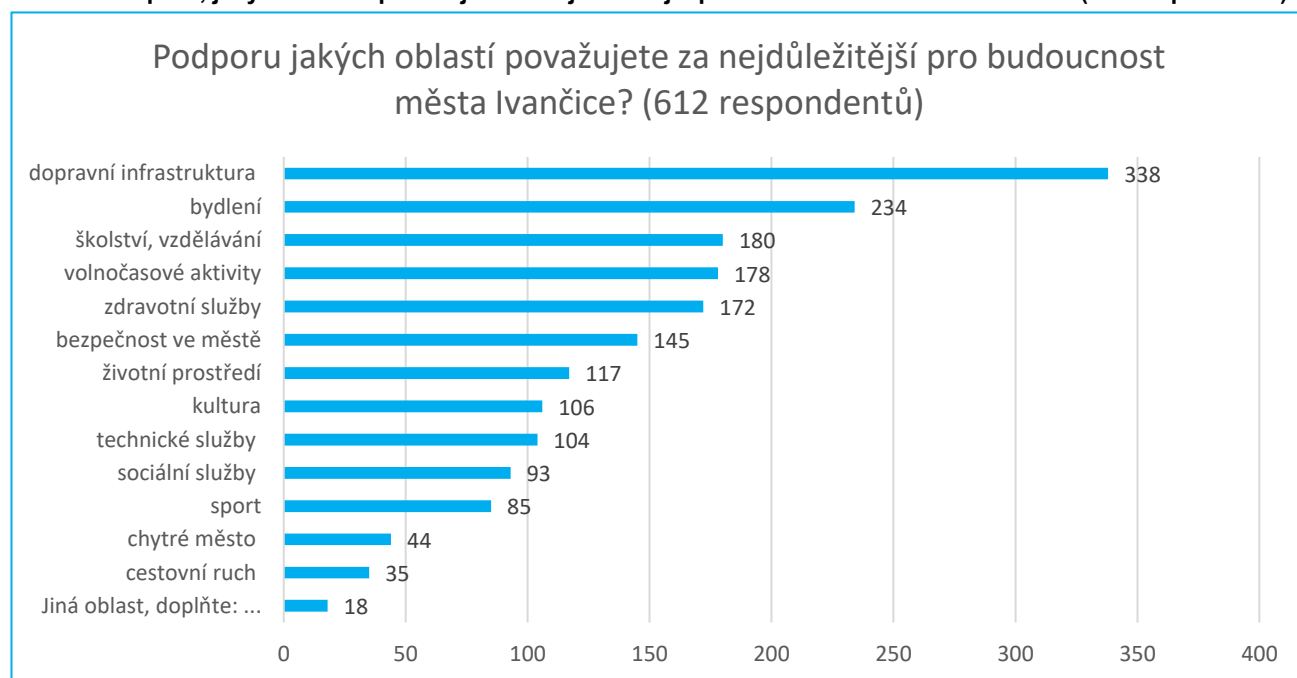
Velkým tématem v komentářích k otázce vzdělání byla nízká kapacita mateřských škol. Část obyvatel si stěžovala, že kapacita mateřských škol není dostatečná pro potřeby města.

Respondenti rovněž uváděli, že by si ve městě přáli možnost koupání, a to formou koupaliště nebo krytého bazénu. V zimě by si velká část respondentů přála kluziště. V komentářích k otázce sportu se často objevovalo téma nedostatku volně otevřených sportovišť pro veřejnost.

V otázce zdravotnictví se nejvíce respondenti vyjadřovali k malému množství zubařů ve městě a absenci dětské pohotovosti v Ivančické nemocnici, která je zřizována krajem.

V odpovědích také rovněž rezonovalo téma bydlení a nové výstavby. Respondenti si stěžovali na pomalé tempo výstavby a na vysoké ceny nemovitostí ve městě. Podrobné vyhodnocení dotazníkového šetření je k dispozici v příloze č. 1. Výsledek dotazníkového šetření.

**Graf 20 Podporu, jakých oblastí považujete za nejdůležitější pro budoucnost města Ivančice? (612 respondentů)**



*Vlastní zpracování MOORE z dat dotazníkového šetření*



## 2.3 SWOT analýzy

V rámci procesu tvorby programu rozvoje bylo identifikováno 6 strategických oblastí, které byly rozřazeny do celkem 3 prioritních os. Pro každou prioritní osu, potažmo i každou strategickou oblast, byla na základě socioekonomického profilu, výsledků anketního šetření a jednání odborné pracovní skupiny sestavena SWOT analýza, pomocí které jsou identifikovány silné a slabé stránky, příležitosti a hrozby rozvoje města Ivančic v dané oblasti či prioritní ose. Seznam sledovaných strategických oblastí v rámci všech 3 prioritních os zachycuje schéma níže.

Obrázek 11 Schéma struktury návrhové části práce



Zdroj: vlastní zpracování

Níže jsou představeny jednotlivé SWOT analýzy, které byly vyhotoveny pro každou strategickou oblast. V každé SWOT analýze jsou zhodnoceny silné a slabé stránky dané oblasti, potenciální příležitosti a rizika.



## Životní prostředí

Silné stránky	Slabé stránky
Krásné přírodní prostředí města Ivančic	Chybějící zeleň v nové výstavbě
Výhodná lokace na soutoku řek Olavy, Jihlavy a Rokytné	Velké moravské lány, nedostatečně využívané cesty v krajině
Zajímavé přírodní lokality s potenciálem rozvoje (Réna, Bouchal, Pekárka, Údolí Rokytné, Stříbský mlýn, Na Jakubu)	Půdní eroze
Dobrá síť cyklotrasy, pěších tras a ivančická zastavení	
Fungující sběrný dvůr a vlastní svoz komunálního a tříděného odpadu	
Vlastní technické služby zajišťující péči o zeleň	
Existence městských lesů a jejich správy	
Zahrada Panowského	
Město vlastní pozemky cest ve krajině	
Hustá síť pěších tras ve volné přírodě	
Příležitosti	Hrozby
Obnovit cesty v krajině (formou travních pásů)	Hrozby povodní a přívalových dešťů
Profilovat se jako zelenomodré město	Jaderná elektrárna Dukovany
Zapojení do sítě zdravých měst	Potenciální ekologická havárie (např. otrava řek)
Zmapování vhodných míst pro zastavení a rekreaci pro místní obyvatele	Nedostatek pracovníků technických služeb města
Zpracovávání bio odpadu (založení kompostárny)	Prohlubující se sucho
Retence vody v krajině (např. meze)	Snižující se dostupnost vody
Více nádob na tříděný odpad (např. baterie a oleje)	Degradace půdy
Umístění osazených květináčů na Palackého náměstí	Rostoucí degradace lesů
Umístění zeleně do oblasti nové výstavby	Snižující se udržitelnost spotřeby
Podpora a rozšíření ekologického zemědělství	
Přechod k cirkulární ekonomice	



## Doprava a infrastruktura

Silné stránky	Slabé stránky
Dobré autobusové spojení do města	Nedostatek parkovacích míst
Kvalita silnic v majetku města	Vysoká intenzita dopravy ve špičce
Kvalita chodníků v majetku města	Velký počet kamionů projíždějících skrz město
Dobrá síť cyklotras a cyklostezek	Neexistuje obchvat okolo města
Hustá síť pěších tras ve volné přírodě	Chybějící přechody a jejich osvětlení, nevhodné umístění některých stávajících přechodů
Dostatečná kapacita pitné vody (do budoucna) a kapacity ČOV	Špatná kvalita silnic v majetku Jihomoravského kraje
Infrastruktura optických kabelů	Špatné vlakové spojení (časová délka spoje do Brna, neumí konkurovat automobilové dopravě)
Radary měřící rychlost průjezdu	Absence přímé autobusové linky do Brna (dálkové spoje)
	Špatné možnosti parkování u nemocnice a u ordinací lékařů
Příležitosti	Hrozby
Zlepšit vlakové spojení do Brna (zrychlit spoje)	Dostavba jaderného bloku Dukovan (zejména velké zatížení silnic, nadměrná doprava)
Vybudování dopravního uzlu	Hrozba dopravních nehod díky nedostatku osvětlení na přechodech
Stavba parkovišť na pozemcích v majetku města	Zhoršující se dopravní situace
Autobusová ivančická okružní linka (vně města)	Zhoršující se doprava v klidu (problémy s parkováním)
Výstavba okružní křižovatky U Tří Kohoutů	
Zlepšit možnosti parkování na starém a novém sídlišti	
Zlepšit možnosti parkování u nemocnice a u ordinací lékařů	
Znovuotevření jednání o výstavbě obchvatu města v případě výstavby 5. jaderného bloku Dukovan	



## Školství a vzdělávání

Silné stránky	Slabé stránky
Fungující systém mimoškolního vzdělávání (semináře pro seniory a rodiče s dětmi, počítačová gramotnost, komunikace atd.)	Nedostatečná kapacita mateřských škol (není možnost nabídnout kapacitu pro 2,5leté děti)
Dobrá kvalita škol ve městě	Aktuální umístění knihovny
Existence dětské skupiny, lesní školky, dětské školičky, dětského centra	Absence dětského psychologa ve školách
Existence gymnázia	Absence asistentů pedagogů
Existence knihovny	
Příležitosti	Hrozby
Otevření jiné střední školy než gymnázia	Nedostatek pedagogického personálu ve školství
Propagace rodáků města Alfonse Muchy, Vladimíra Menšíka a dalších známých rodáků	Nedostatek financí na školství
Otevření Evropského centra Alfonse Muchy	Demografický vývoj (příliš mnoho žáků/příliš málo učitelů)
Výstavba nové městské knihovny v budově synagogy	Nedostatečná kapacita škol v souvislosti s výstavbou
Propojování formálního a neformálního vzdělávání (škola, Středisko volného času, neziskovky)	
Postupná rekonstrukce škol z dotací IROP	
Rozšíření kapacit mateřských škol	
Rozvoj kompetencí pro aktivní občanství, smysluplný osobní život a seberealizaci	





## Sport, kultura a cestovní ruch

Silné stránky	Slabé stránky
Významní staří i mladí sportovci – rodáci	Málo otevřených sportovišť pro veřejnost
Dobrý systém města na podporu sportu a volnočasových aktivit	Absence kulturní stánků
Kvalita vybraných sportovišť	Absence kulturních akcí a festivalů
Dobře fungující KIC Ivančice (Kulturní a informační centrum)	Špatný rezervační systém městské sportovní haly (systém je zastaralý, není uživatelsky přívětivý a online)
Středisko volného času	
Dostatek sportovních oddílů a jejich vysoká kvalita	
Dobře fungující městské kino	
Existence sportovní haly	
Existence rozhleden (rozhledna Alfonse Muchy, Na Oklíkách)	
Příležitosti	Hrozby
Otevření Besedního domu	Nedostatek financí na sport, kulturu a cestovní ruch
Otevření Evropského centra Alfonse Muchy	Malý zájem mládeže o sport, podpořený nedostatkem sportovišť
Využití potenciálu přírodního prostředí a okolí města pro turismus	Nedostatek sportovních trenérů
Vybudování bazénu nebo přírodního koupaliště se zázemím	
Vybudování odpočinkové zóny Réna	
Vybudování skate parku	
Využití zahrady okolo SVČ (například jako park, sportoviště, venkovní workout hřiště, lavičky, malé dětské hřiště)	
Vybudování nového krytého sportoviště	
Vytvoření rezervačního systému školských sportovišť	
Vytvoření rezervačního systému všech sportovišť ve městě	
Otevření školních sportovišť během prázdnin a víkendů	



## Zdravotní a sociální služby

Silné stránky	Slabé stránky
Nemocnice Ivančice	Chybějící dětská pohotovost v nemocnici
Efektivní záchranná služba	Chybějící dětské oddělení
Dostatek lékáren	Nedostatek zubařů
Pečovatelská služba a denní stacionář	
Dům s pečovatelskou službou	
Fungující senior taxi	
Dobře fungující sociální odbor	
Existence komunitního domu (pro soběstačné seniory)	
Dobře fungující klub seniorů s vysokým počtem registrovaných seniorů (112)	
Aktivně řešená drogová problematika (prevence, protidrogový vlak)	
Dobrá spolupráce s neziskovkami a charitami	
Příležitosti	Hrozby
Rozšíření služeb senior taxi (doprava i mimo návštěvy lékaře a úřadu, například do města)	Vysoký věk stomatologů
Stavba nového domu pro seniory se zvláštním režimem	Vysoký věk obvodních lékařů
Rozšíření pečovatelské služby	Nedostatek financí na zdravotní a sociální služby
Udržení méně soběstačných osob v jejich přirozeném prostředí	Uzavření Nemocnice Ivančice, p.o., která je zřizována krajem



## Bydlení, bezpečnost a správa města

Silné stránky	Slabé stránky
Existence městských bytů	Případy přepadení seniorů
Platný územní plán	Rostoucí počet bezdomovců
Dostatečné plochy pro výstavbu bydlení	Nedostatek kapacity městských bytů
Existence městské policie a PČR	Problém s nenahlašování trvalého bydliště u nových obyvatel
Fungující kamerový systém	Není dokončená dopravní a technická infrastruktura u nových ploch výstavby
Atraktivita lokality (hezké okolí, dobrá dostupnost do větších měst)	Soukromé vlastnictví pozemků brání v rozvoji
Dobrá automobilová dostupnost do Dukovan (pracovní příležitosti)	Nedostatek základních obchodů v místních částech města (potraviny)
Přítomnost nákupního centra Aventin a dostupnost služeb	Protipovodňová opatření omezují výstavbu v některých lokalitách (Alexovice, Letkovice)
Město získalo certifikát Family friendly	
Fungující městský rozhlas (hlásí pouze důležité informace)	
Fungující Mobilní rozhlas	
Fungující elektronické úřední desky	
Příležitosti	Hrozby
Development v oblasti Horní Pancíře, Černá pole, Hrubšice a Němčice	Hrozba rostoucího počtu bezdomovců
Rozšíření kamerového systému	Hrozba rostoucí kriminality
Personální posílení městské policie	Nedostatek strážníků městské policie
Větší propagace práce a úspěchů městské policie	Organizované i neorganizované kybernetické útoky
Instalace solárních panelů na budovách v majetku města	Rostoucí intenzita migračních toků způsobená konfliktem
Vybudování technické a dopravní infrastruktury k novým plochám výstavby	Nejistota vývoje cen na energetických trzích
Umístění orientačních tabulí v budově úřadu	
Zpřehlednění webových stránek	
Zlepšení správy sociálních sítí	
Čerpání dotací na rozvojové projekty z evropských zdrojů	
Nalezení vhodných nástrojů podpory vzniku a rozvoje průmyslové zóny v lokalitě Na Brněnce	
Navyšování podílu obyvatel města s převedeným trvalým bydlištěm	



## B. NÁVRHOVÁ ČÁST

Návrhová část Programu rozvoje má hierarchickou strukturu, kterou zachycuje obrázek vpravo. Jednotlivé pojmy jsou vysvětleny v následujících odstavcích.

**Vize** – vize je hierarchicky nejvyšší úroveň návrhové části dokumentu a je popisem ideálního stavu, kterého by měl dosažen koncem programového období, tedy v roce 2029. Vize by měla být stručná, výstižná a srozumitelná.

**Strategické cíle** – strategické cíle navazují na a zkonkrétňují vizi. Strategické cíle slouží k vytyčení směru rozvoje města v definovaných oblastech (prioritní osy a jejich části) a daném časovém horizontu. Program rozvoje města Ivančice je zpracováván na období let 2023 až 2029.

**Opatření** – jsou konkrétní projekty, které může město realizovat po dokončení Programu rozvoje, některé z nich město realizuje nebo připravuje již nyní.

V rámci následující práce, která již není součástí jednání pracovní skupiny, je část opatření vybrána do Akčního plánu a jsou jim přiřazeny atributy, které jsou nezbytné pro jejich realizaci (gestor, finanční náklady, zdroj financování, období realizace či další). Realizací a dokončováním opatření dochází k naplňování strategických cílů i vize města.

### Struktura návrhové části





## B1. VIZE

Vizi města Ivančice popisuje cílový stav města, který je žádoucí a kterého by v nadcházejících letech mělo být dosaženo naplňováním jednotlivých opatření Strategického plánu. Pracovní skupina stanovila vizi města ve znění:

**„Ivančice, bezpečné město v malebné krajině na soutoku tří řek, s kvalitním školstvím, bydlením, službami, dostatečnou infrastrukturou pro rozvoj, připomínající si odkaz svých slavných rodáků.“**



## B2. STRATEGICKÉ CÍLE

### 1. Prioritní osa: Životní prostředí, doprava a infrastruktura

**Strategický cíl č. 1.1:** Zlepšování životního prostředí a zkvalitnění ekologického hospodaření s odpady

**Strategický cíl č. 1.2:** Zkvalitnění dopravy ve městě

**Strategický cíl č. 1.3:** Navýšení parkovacích kapacit

**Strategický cíl č. 1.4:** Budování krajinných prvků

### 2. Prioritní osa: Školství, sport, kultura a cestovní ruch

**Strategický cíl č. 2.1:** Rozvoj vzdělání

**Strategický cíl č. 2.2:** Propagace města a turismu

**Strategický cíl č. 2.3:** Zkvalitnění sportovního, volnočasového a kulturního vyžití

### 3. Prioritní osa: Služby, bydlení, bezpečnost a správa města

**Strategický cíl č. 3.1:** Zkvalitnění zdravotních a sociálních služeb

**Strategický cíl č. 3.2:** Rozvoj výstavby a bydlení na území města

**Strategický cíl č. 3.3:** Zlepšení správy města

**Strategický cíl č. 3.4:** Rozvoj bezpečnosti na území města

**B3. OPATŘENÍ**

V následující části dokumentu jsou představena jednotlivá opatření strategie.

**Tabulka 25 PO 1: Životní prostředí, doprava a infrastruktura**

PO 1: Životní prostředí, doprava a infrastruktura								
SC	Opatření	Aktivita	Důležitost	Termíny	Odpovědnost	Rozpracovanost	Náklady	Financování
Strategický cíl č. 1.1: Zlepšování životního prostředí a zkvalitnění ekologického hospodaření s odpady	1.1.1. Budování infrastruktury ekologického hospodaření s odpady	<b>1.1.1.1. Zpracování bioodpadu (např. založení kompostárny)</b> <i>Popis: Zřízení kompostárny a úložiště dřevěné štěpky. Navýšení počtu bioopopelnic.</i>	střední	2027	TSMI	-	1 000	vlastní / dotace
		<b>1.1.1.2. Rekonstrukce odpadního dvora</b> <i>Popis: Rekonstrukce odpadního dvora, rozšíření, vybudování zpevněných ploch a oplocení.</i>	vysoká	2024	TSMI	projekt	15 000	vlastní / dotace
		<b>1.1.1.3. Budování sběrných míst</b> <i>Popis: Výstavba boxů pro sběrná místa odpadu, zpevněné plochy. Rekonstrukce starých boxů. Postupná rekonstrukce sběrných hnízd (zpevnění, oplocení).</i>	vysoká	2023	TSMI	vzorový projekt	600	vlastní
	1.1.2. Sběr tříděného odpadu a přechod k cirkulární ekonomice	<b>1.1.2.1. Osvěta v otázce třídění odpadů a recyklace</b> <i>Popis: Semináře a prezentace pro základní školy, spolupráce se společností EKOKOM.</i>	střední	2023	TSMI	-	-	bez nároku
		<b>1.1.2.2. Digitalizace odpadové hospodářství</b> <i>Popis: Dokončení zavedení evidence odpadů na sběrném středisku odpadů.</i>	vysoká	2023	TSMI	-	-	-
		<b>1.1.2.3. Prevence vzniku odpadů (podpora aktivit typu "re-use centra", "SWAPy", ...)</b> <i>Popis: Zavedení RE-USE pointu na středisku sběrného odpadu.</i>	střední	2024	TSMI	-	-	bez nároku
		<b>1.1.2.4. Posilování sběru tříděného odpadu (např. více nádob baterie a oleje) a přechod k cirkulární ekonomice</b> <i>Popis: Navýšení počtu sběrných hnízd na tříděný odpad + posílení stávajících.</i>	vysoká	2023	TSMI	-	1 000	vlastní



## PO 1: Životní prostředí, doprava a infrastruktura

SC	Opatření	Aktivita	Důležitost	Termíny	Odpovědnost	Rozpracovanost	Náklady	Financování
Strategický cíl č. 1.1: Zlepšování životního prostředí a zkvalitnění ekologického hospodaření s odpady	1.1.3. Aktivita zelenomodrého města (např. hospodaření s vodou, cesty v krajině, ekologie obecně)	<b>1.1.3.1. Aktivita zelenomodrého města (např. hospodaření s vodou, cesty v krajině, ekologie obecně)</b> <i>Popis: Komplexní studie – veřejných ploch (např. parkovací dům, dopravní uzel), svedení vody ze střech do retenčních nádrží (využití na zálivku), trávniky nahradit trvalkovými záhony s větší schopností zadržovat vodu, výsadba nejen stromů, ale i keřů).</i>	nízká	2027	OSUMI	-	400	vlastní
		<b>1.1.3.2. Pořádání akcí pro děti a veřejnost na světový den země/světový den vody</b> <i>Popis: Pořádání akcí na světový den země (22. dubna) nebo světový vody (22. března) za účelem osvěty v oblasti ochrany životního prostředí.</i>	nízká	2023 - 2024	OŽP/SVAK	-	100	vlastní
	1.1.4. Revitalizaci zeleně centra města	<b>1.1.4.1. Umístění osázených květináčů na Palackého náměstí)</b> <i>Popis: Osazení zeleně do prostor Palackého náměstí.</i>	střední	2023	TSMI	-	300	vlastní
	1.1.5. Plochy zeleně a veřejných prostranství v oblastech nové výstavby	<b>1.1.5.1. Plochy zeleně a veřejných prostranství v oblastech nové výstavby</b> <i>Popis: Před udělením souhlasu města s novou výstavbou, jednat se stavebníky o požadavcích města na veřejný prostor.</i>	vysoká	2022 - 2028	určený zastupitel pro ÚP	projednání developerských aktivit	-	bez nároku
	1.1.6. Realizace aktivit proti degradaci půdy a lesů	<b>1.1.6.1. Podpora realizace melioračních opatření (např. zasakování extravilánových vod)</b> <i>Popis: Zahájení komplexních pozemkových úprav na kat. území města. Realizace plánu společných zařízení.</i>	střední	2024	OP	-	-	bez nároku
		<b>1.1.6.2. Obnova či rozšiřování lesů na území města, náhradní výsadba a sázení odolných stromů vůči vysokým teplotám</b> <i>Popis: Udržování a rozšiřování PUFL a snižování dopadů globálního oteplování skrze výsadbu odolných dřevin.</i>	střední	2023 - 2026	MěL	-	500/rok	vlastní / dotace





## PO 1: Životní prostředí, doprava a infrastruktura

SC	Opatření	Aktivita	Důležitost	Termíny	Odpovědnost	Rozpracovanost	Náklady	Financování
Strategický cíl č. 1.1: Zlepšení životního prostředí a zkvalitnění ekologického hospodaření s odpady	1.1.7. Podpora ekologického zemědělství a biodiverzity	<b>1.1.6.3. Prevence vzniku černých skládek na území města a jejich likvidace</b> <i>Popis: Zavedení aplikace pro hlášení černých skládek a pravidelná likvidace identifikovaných černých skládek.</i>	střední	2024	OŽP	-	100	vlastní
		<b>1.1.7.1. Pravidelné pořádání farmářských trhů na území města</b> <i>Popis: Realizace farmářských trhů za účelem podpory lokálních malých zemědělců a prvovýrobců.</i>	nízká	2023 - 2029	KIC	-	20/rok	vlastní
		<b>1.1.7.2. Bezúplatné užívání pozemků významných krajinných prvků</b> <i>Popis: Udržování biotopů, biocenter, biokoridorů přírodě blízkým způsobem (např. spásáním).</i>	nízká	2023 - 2029	OP	-	-	bez nároku
		<b>1.1.7.3. Zabránění rozšiřování zastavitelných ploch na úkor přírodních ploch</b> <i>Popis: Stabilizace výměry zastavitelných ploch a nastavení prostorových regulativů prostřednictvím aktualizace ÚP.</i>	střední	2025	určený zastupitel ÚP / zastupitelstvo	-	200	vlastní
		<b>1.1.7.4. Podpora ekologického zemědělství skrze osvětu a vzdělávání</b> <i>Popis: Zprostředkování exkurzí ZŠ, MŠ k lokálním zemědělcům a do městských lesů.</i>	nízká	2024	OŽP	-	50	vlastní
Strategický cíl č. 1.2:	1.2.1. Vyšší intenzita vlakového spojení Brno - Ivančice	<b>1.2.1.1. Vyšší intenzita vlakového spojení Brno - Ivančice a snaha zrychlit spoje</b> <i>Popis: Jednání se zástupci Integrovaného dopravního systému jižní Moravy.</i>	střední	2023	starosta	-	200	vlastní
	1.2.2. Zvýšení návaznosti dopravních spojů IDS	<b>1.2.2.1. Vybudování přestupního uzlu</b> <i>Popis: Realizace II. etapy přestupního terminálu, část uzel Ivančice.</i>	vyšší	2025	místostarosta	studie proveditelnosti	40 000	vlastní / dotace



## PO 1: Životní prostředí, doprava a infrastruktura

SC	Opatření	Aktivita	Důležitost	Termíny	Odpovědnost	Rozpracovanost	Náklady	Financování
Strategický cíl č. 1.2: Zkvalitnění dopravy a infrastruktury ve městě	1.2.3. Rozvoj interní autobusové dopravy v rámci městských částí	<b>1.2.3.1. Zavedení autobusové ivančické okružní linky vně města</b> <i>Popis: Zřízení autobusové linky do místních částí mimo obslužnost IDS.</i>	nízká	2025	starosta	-	600	vlastní
		<b>1.2.4.1. Výstavba okružní křižovatky U Tří Kohoutů</b> <i>Popis: Výstavba okružní křižovatky U Tří kohoutů.</i>	vysoká	2022	OSUMI	stavební povolení/soutěž	25 000	vlastní / dotace
		<b>1.2.4.2. Realizace opatření pro navýšování bezpečnosti cyklistické dopravy (vyznačování cyklostezek, piktogramové koridory, terénní úpravy, ...)</b> <i>Popis: Realizace opatření, která povedou ke zvyšování bezpečnosti cyklotras na území města, např. na cyklotrase Ivančice – Dolní Kounice.</i>	střední	2024	OSUMI	studie	45 000	vlastní / dotace
	1.2.5. Obnova dopravní infrastruktury ve městě	<b>1.2.5.1. Rekonstrukce mostku Ve Sboru</b> <i>Popis: Rekonstrukce mostku přes Mřenkový potok na ul. Ve Sboru.</i>	vysoká	2023	OSUMI	projektová dokumentace	5 000	vlastní
		<b>1.2.5.2. MK Hybešova rekonstrukce III. Etapa</b> <i>Popis: Realizace III. etapy místní komunikace Hybešova.</i>	nízká	2027	OSUMI	projektový záměr	3 000	vlastní / dotace
		<b>1.2.5.3. PD ul. K Náhonu, Němčice</b> <i>Popis: Projektová dokumentace pro ulici K Náhonu Němčice.</i>	nízká	2026	OSUMI	-	150	vlastní
		<b>1.2.5.4. ÚK Mezírka Němčice</b> <i>Popis: Oprava účelové komunikace Mezírka Němčice.</i>	nízká	2027	OSUMI	-	500	vlastní
		<b>1.2.5.5. Ul. Pod Rénou</b> <i>Popis: Výměna obrusné vrstvy na komunikaci Pod Rénou (jižní obchvat).</i>	vysoká	2023	OSUMI	-	4 000	vlastní
		<b>1.2.5.6. MK 803 c Hrubšice</b> <i>Popis: Oprava stávající místní komunikace.</i>	vysoká	2023	OSUMI	projektová dokumentace	4 500	vlastní
		<b>1.2.5.7. MK 807 c Hrubšice</b> <i>Popis: Rozšíření MK 807 c u zámku Hrubšice.</i>	střední	2024	OSUMI	stavební povolení	2 500	vlastní



## PO 1: Životní prostředí, doprava a infrastruktura

SC	Opatření	Aktivita	Důležitost	Termíny	Odpovědnost	Rozpracovanost	Náklady	Financování
Strategický cíl č. 1.2: Zkvalitnění dopravy a infrastruktury ve městě		<b>1.2.5.8. Rekonstrukce MK Řiční</b> <i>Popis: Rekonstrukce místní komunikace v místní části Letkovice.</i>	střední	2026	OSUMI	projektová dokumentace	5 000	vlastní / dotace
		<b>1.2.5.9. Rekonstrukce MK Dlouhá</b> <i>Popis: Rekonstrukce místní komunikace + parkovací stání, místní část Letkovice.</i>	střední	2025	OSUMI	projektová dokumentace	10 000	vlastní / dotace
		<b>1.2.5.10. Rekonstrukce MK Petra Bezruče</b> <i>Popis: Rekonstrukce místní komunikace po výměně dožitého vodovodu.</i>	vysoká	2023	OSUMI	projektová dokumentace	6 000	vlastní / dotace
		<b>1.2.5.11. Spojka MK Pod Jakubem – Nad Klínkem</b> <i>Popis: Vybudování spojovací komunikace pro rezidentní část Pod Jakubem.</i>	střední	2026	OSUMI	územní rozhodnutí	3 000	vlastní
		<b>1.2.5.12. Rekonstrukce ul. U Hřiště</b> <i>Popis:</i>	vysoká	2026	OSUMI	projekt / stavební povolení	4 000	vlastní / dotace
	1.2.6. Obnova technické infrastruktury ve městě	<b>1.2.6.1 Rekonstrukce veřejného osvětlení</b> <i>Popis: Rekonstrukce stávajícího VO a jeho obnova.</i>	vysoká	2023 - 2028	OSUMI	-	2 000/rok	vlastní / dotace
Strategický cíl č. 1.3: Navýšení parkovacích kapacit	1.3.1. Stavba parkovišť na pozemcích v majetku města	<b>1.3.1.1. Stavba parkovišť na pozemcích v majetku města</b> <i>Popis: Koncepce parkování pro stávající rezidentní plochy.</i>	střední	2025	OSUMI	-	100	vlastní
	1.3.2. Parkování na starém sídlišti	<b>1.3.2.1. Parkování na starém sídlišti</b> <i>Popis: Výstavba parkoviště na pozemcích města, staré sídliště.</i>	vysoká	2024	OSUMI	-	6 000	vlastní



## PO 1: Životní prostředí, doprava a infrastruktura

SC	Opatření	Aktivita	Důležitost	Termíny	Odpovědnost	Rozpracovanost	Náklady	Financování
Strategický cíl č. 1.3:	1.3.3. Parkování na novém sídlišti	<b>1.3.3.1. Parkování na novém sídlišti</b> <i>Popis: Zahájení revitalizace nového sídliště, realizace I. a II. etapy s navýšením počtu parkovacích míst.</i>	vysoká	2023	OSUMI	projektová dokumentace	10 000	vlastní / dotace
	1.3.4. Zlepšit možnosti parkování u nemocnice a ordinací lékařů	<b>1.3.4.1. Zlepšit možnosti parkování u nemocnice a ordinací lékařů</b> <i>Popis: Projednat s Nemocnicí Ivančice možnost využití areálu nemocnice pro parkování pacientů.</i>	vysoká	2023	OP	-	-	bez nároku
Strategický cíl č. 1.4: Budování krajinných prvků	1.4.1. Obnova cest v krajině	<b>1.4.1.1. Obnovit cesty v krajině (formou travních pásů, výsadba stromů)</b> <i>Popis: Obnova pěšin a cest včetně výsadby alejí podél těchto komunikací, revitalizace břehových porostů podél vodních toků – i drobných.</i>	střední	2023 - 2029	OP	-	100/rok	vlastní
	1.4.2. Údržba turistických a historických zastavení	<b>1.4.2.1. Údržba turistických a historických zastavení</b> <i>Popis: Pravidelná údržba turistický a historických zastavení na území města.</i>	vysoká	2023 - 2029	TSMI	-	50/rok	vlastní
	1.4.3. Retence vody v krajině	<b>1.4.3.1. Zvyšování retence vody v krajině (např. meze, poldry)</b> <i>Popis: Řešení zasakování srážkových vod v extravilánu, pozemkové úpravy pro realizaci spol. zařízení.</i>	střední	2026	ŽP	-	200	vlastní



Tabulka 26 PO 2: Školství, sport, kultura a cestovní ruch

## PO 2: Školství, sport, kultura a cestovní ruch

SC	Opatření	Aktivita	Důležitost	Termíny	Odpovědnost	Rozpracovanost	Náklady	Financování
Strategický cíl č. 2.1: Rozvoj vzdělání	2.1.1. Zlepšování vybavenosti škol	<b>2.1.1.1. Rozšíření kapacity odborných učeben ZŠTGM</b> <i>Popis: Nová jazyková učebna, odborná učebna v podkroví ZŠTGM + rekonstrukce stávajících PC učeben.</i>	střední	2024	OSUMI	projekt	30 000	vlastní / dotace
		<b>2.1.1.2. Vybudování odborných učeben na ZŠ V. Menšíka</b> <i>Popis: Vybudování nových odborných učeben v půdních prostorech školy, budova Komenského.</i>	střední	2024	OSUMI	-	12 500	vlastní / dotace
		<b>2.1.1.3. Vybudování učebny polytechnického vzdělávání ZŠ V. Menšíka</b> <i>Popis: Vybudování učebny pro polytechnické vzdělání v prostorech bývalé kotelny, budova ul. Růžová.</i>	střední	2025	OSUMI	-	6 500	vlastní / dotace
	2.1.2. Rekonstrukce synagogy za účelem nové městské knihovny	<b>2.1.2.1. Rekonstrukce synagogy za účelem nové městské knihovny</b> <i>Popis: Dokončení záměru přestavby synagogy na městskou knihovnu.</i>	nízká	2027	OSUMI	projekt	70 000	vlastní / dotace
	2.1.3. Propojování formálního a neformálního vzdělávání	<b>2.1.3.1. Propojování formálního a neformálního vzdělávání (škola, Středisko volného času, neziskovky)</b> <i>Popis: Propojení vzdělávání na úrovni škol a neziskových organizací se zaměřením na aktivní práci s dětmi ve výuce.</i>	střední	2023 - 2029	OPF	-	150/rok	vlastní
		<b>2.1.3.2. Spolupráce s NNO (výukové lekce pro děti a kurzy pro učitele v oblasti rozvoje kompetencí pro aktivní občanství apod.)</b> <i>Popis: Spolupráce s nevládními neziskovými organizacemi. v oblasti vzdělávání (např. společná organizace akcí/aktivit pro občany).</i>	střední	2023 - 2027	SVČ	-	50/rok	vlastní / dotace
	2.1.4. Postupná rekonstrukce škol z dotací IROP	<b>2.1.4.1. ZŠ TGM rekonstrukce střechy, rekonstrukce sociálního zařízení, elektroinstalace.</b> <i>Popis: Výměna střešních oken, střešní krytiny a zateplení půdních prostor. Obnova sociálního zařízení a rekonstrukce elektroinstalace.</i>	střední	2026	OSUMI	-	25 000	vlastní / dotace



## PO 2: Školství, sport, kultura a cestovní ruch

SC	Opatření	Aktivita	Důležitost	Termíny	Odpovědnost	Rozpracovanost	Náklady	Financování
Strategický cíl č. 2.1: Rozvoj vzdělání		<b>2.1.4.2. ZŠ Němčice výměna střešních oken a zateplení střechy ŠD</b> <i>Popis: Výměna střešních oken a zateplení podkrovní učebny školní družiny.</i>	střední	2025	OSUMI	-	1 500	vlastní / dotace
		<b>2.1.4.3. ZŠ Němčice, klimatizace, čistička vzduchu.</b> <i>Popis: Instalace klimatizace a čističek vzduchu do učeben s nízkou cirkulací vzduchu.</i>	střední	2024	OSUMI	-	1 500	vlastní / dotace
		<b>2.1.4.4. ZŠ ŠJ Němčice multifunkční pánev.</b> <i>Popis: Výměna multifunkční pánve pro školní kuchyni.</i>	vysoká	2023	ZŠ a MŠ Němčice	-	300	vlastní / dotace
		<b>2.1.4.5. ZŠ Němčice víceúčelové hřiště</b> <i>Popis: Výstavba venkovního relaxačního a hracího prostoru v blízkosti školy, s učebnou v přírodě.</i>	střední	2025	OSUMI	studie	2 500	vlastní / dotace
		<b>2.1.4.6. ZŠ VL. Menšíka sanace suterénu II. stupeň</b> <i>Popis: Sanace sklepních prostor a suterénu budov ZŠ proti vztlínající vlhkosti.</i>	střední	2024	OSUMI	-	2 500	vlastní / dotace
		<b>2.1.4.7. ZŠ VL Menšíka oprava elektroinstalace.</b> <i>Popis: Nahrazení hliníkových el. rozvodů v budovách školy. Instalace nových zásuvek a vypínačů.</i>	vysoká	2024	OSUMI	-	1 200	vlastní
	2.1.5. Rozšíření kapacit mateřských škol	<b>2.1.5.1. MŠ Chřestová polytechnická dílna, sociální zázemí, oplocení zahrady.</b> <i>Popis: Vybudování polytechnické dílny včetně sociálního zázemím. S cílem zvýšení motoriky, dovedností a rozpoznání základních materiálů.</i>	střední	2024	OSUMI	-	2 150	vlastní / dotace
		<b>2.1.5.2. MŠ Na Úvoze altán na školní zahradu</b> <i>Popis: Altán na výuku odpočinek dětí během venkovních aktivit.</i>	střední	2023	OSUMI	-	800	vlastní
		<b>2.1.5.3. MŠ Na Úvoze Dopravní hřiště</b> <i>Popis: Seznámení se s dopravní tematikou a rozvíjení dovedností při provozu na komunikacích.</i>	střední	2026	OSUMI	-	1 300	vlastní / dotace



## PO 2: Školství, sport, kultura a cestovní ruch

SC	Opatření	Aktivita	Důležitost	Termíny	Odpovědnost	Rozpracovanost	Náklady	Financování
Strategický cíl č. 2.1		<b>2.1.5.4. MŠ Na Úvoze hmatový chodník</b> <i>Popis: Procvičení hrubé motoriky rukou a plosek nohou.</i>	nízká	2027	OSUMI	-	300	vlastní
		<b>2.1.5.5. Přístavba a vybavení 2 tříd MŠ Na Úvoze</b> <i>Popis: Zvýšení kapacity MŠ důvodu nedostatku míst pro přijetí dětí starších 3 let.</i>	vysoká	2024	OSUMI	-	10 000	vlastní
		<b>2.1.5.6. Rozšíření kapacity MŠ Chřestová 500</b> <i>Popis: Zřízení nové třídy ze služebního bytu MŠ z důvodu navýšení chybějících kapacit.</i>	vysoká	2023	OSUMI	-	1 000	vlastní
		<b>2.1.5.7. MŠ Alexovice zateplení pláště budovy 1 000+ polytechnická učebna/ městské budovy.</b> <i>Popis: Zateplení budovy MŠ Alexovice, získání energetických úspor.</i>	střední	2024	OSUMI	-	1 500	vlastní / dotace
		<b>2.1.5.8. MŠ Němčice navýšení Kapacity o třídu, polytechnická učebna.</b> <i>Popis: Navýšení kapacity mateřské školky vzhledem k demografickému vývoji a nové spádové oblasti.</i>	střední	2026	OSUMI	-	20 000	vlastní / dotace
SC 2.2: Propagace města a turismu	2.2.1. Propagace rodáků města Alfonse Muchy, Vladimíra Menšíka a dalších známých rodáků	<b>2.2.1.1. Propagace rodáků města Alfonse Muchy, Vladimíra Menšíka a dalších známých rodáků</b> <i>Popis: Propagace expozic a výstav se zaměřením na zvýšení cestovního ruchu ve městě.</i>	vysoká	2023 - 2029	KIC	-	200/rok	vlastní
	2.2.2. Otevření Evropského centra Alfonse Muchy	<b>2.2.2.2. Otevření Evropského centra Alfonse Muchy</b> <i>Popis: Událost nadmístního významu, zahájení provozu Evropského centra a oživení cestovního ruchu Jižní Moravy.</i>	vysoká	2025	KIC	-	200	vlastní
	2.2.3. Využití potenciálu přírodního prostředí a okolí města pro turismus	<b>2.2.3.3. Využití potenciálu přírodního prostředí a okolí města pro turismus</b> <i>Popis: Realizace zábavných rodinných her a edukativních tras na území města.</i>	střední	2023 - 2029	KIC	-	100/rok	vlastní



## PO 2: Školství, sport, kultura a cestovní ruch

SC	Opatření	Aktivita	Důležitost	Termíny	Odpovědnost	Rozpracovanost	Náklady	Financování
Strategický cíl č. 2.3:	2.3.1. Budování a opravy staveb kulturního využití na území města	<b>2.3.1.1. Památník A. Muchy rekonstrukce budovy + zbudování výstavních, edukativních prostor a expozic</b> <i>Popis: Realizace záměru zbudování Evropského centra A. Muchy, jako významného turistického cíle Jižní Moravy.</i>	vysoká	2023 - 2025	OSUMI	studie	100 000	vlastní / dotace
		<b>2.3.1.2. Besední dům, III. etapa rekonstrukce.</b> <i>Popis: Pokračování v rekonstrukci BD, restaurátorské práce v sále, rekonstrukce hotelové části.</i>	vysoká	2023 - 2025	OSUMI	projekt / stavební povolení	25 000	vlastní
Strategický cíl č. 2.3: Zkvalitnění sportovního, volnočasového a kulturního využití	2.3.2. Vybudování odpočinkové zóny Réna	<b>2.3.2.1. Vybudování odpočinkové zóny Réna (vybudování bazénu nebo přírodního koupaliště se zázemím, vybudování skate parku)</b> <i>Popis: Realizace další etapy odpočinkové zóny Réna dle schválené studie využití území.</i>	střední	2024	OSUMI	projekt skatepark	25 000	vlastní / dotace
	2.3.3. Využití zahrady okolo SVČ	<b>2.3.3.1. Využití zahrady okolo SVČ (park, sportoviště, venkovní workout hřiště, lavičky, malé dětské hřiště)</b> <i>Popis: Vybavení zahrady u SVČ venkovními prvky, umožnit veřejnosti užívání zahrady u rezidentní zástavby.</i>	střední	2023	SVČ	-	300	vlastní
	2.3.4. Vybudování nového krytého sportoviště	<b>2.3.4.1. Vybudování nového krytého sportoviště</b> <i>Popis: Výstavba nové sportovní haly základní školy TGM pro potřeby školy, sportovních klubů a veřejnosti.</i>	střední	2027	OSUMI	projekt	90 000	vlastní / dotace
	2.3.5. Otevření Besedního domu	<b>2.3.5.1. Otevření Besedního domu</b> <i>Popis: Pořádání společenských akcí ve zrekonstruované části Besedního domu.</i>	střední	2023	OSUMI	-	-	-
	2.3.6. Finanční podpora klubů, spolků a zájmových skupin	<b>2.3.6.1. Finanční podpora klubů, spolků a zájmových skupin</b> <i>Popis: Poskytování dotace na činnost a reprezentaci města sportovním klubům, zájmovým spolkům, v rámci programu veřejné finanční podpory.</i>	vysoká	2023 - 2029	OPF	pravidla	3 000/rok	vlastní
	2.3.7. Vytvoření rezervačního systému školských sportovišť	<b>2.3.7.1. Vytvoření rezervačního systému školských sportovišť</b> <i>Popis: Zajištění pilotního rezervačního systému školních sportovišť, pro užívání mimo školní výuku kluby a veřejností.</i>	střední	2023	OSUMI	-	150	vlastní





## PO 2: Školství, sport, kultura a cestovní ruch

SC	Opatření	Aktivita	Důležitost	Termíny	Odpovědnost	Rozpracova- nost	Náklady	Financo- vání
	2.3.8 Vytvoření rezervačního systému všech sportovišť ve městě	<b>2.3.8.1. Vytvoření rezervačního systému všech sportovišť ve městě</b> <i>Popis: Propojení systému rezervace školních, městských a klubových sportovišť.</i>	střední	2024	OSUMI	-	250	vlastní
	2.3.9 Otevření školních sportovišť během prázdnin a víkendu	<b>2.3.9.1. Otevření školních sportovišť během prázdnin a víkendu</b> <i>Popis: Zajištění správce sportovišť během prázdnin pro jejich provoz.</i>	střední	2023 - 2029	OVV	-	100	vlastní

Tabulka 27 PO 3: Služby, bydlení, bezpečnost a správa města

## PO 3: Služby, bydlení, bezpečnost a správa města

SC	Opatření	Aktivita	Důležitost	Termíny	Odpovědnost	Rozpracova- nost	Náklady	Financo- vání
Strategický cíl č. 3.1: Zkvalitnění zdravotních a sociálních služeb	3.1.1. Rozšíření služeb senior taxi	<b>3.1.1.1. Rozšíření služeb senior taxi (doprava i mimo návštěvy lékaře a úřadu, například do města)</b> <i>Popis: Rozšíření možnosti denní dojížd'ky seniorů za základními službami a zdravotní péčí.</i>	vysoká	2023 - 2024	OSV	-	200/rok	vlastní
	3.1.2. Stavba nového domu pro seniory se zvláštním režimem	<b>3.1.2.1. Stavba nového domu pro seniory se zvláštním režimem</b> <i>Popis: Spolupráce soukromé a veřejné sféry na projektu domova se zvláštním režimem.</i>	vysoká	2023 - 2029	OPF	smlouva město – provozovatel	1 800/rok	vlastní
	3.1.3. Rozšíření kapacity pečovatelské služby a denního stacionáře	<b>3.1.3.1. Rozšíření pečovatelské služby</b> <i>Popis: Zajištění nových prostor v budovách města pro zázemí pečovatelské služby.</i>	střední	2025	OSUMI	-	1 000	vlastní / dotace
	3.1.3. Rozšíření kapacity pečovatelské služby a denního stacionáře	<b>3.1.3.2. Denní stacionář navýšení kapacity</b> <i>Popis: Zajištění dalších prostor v budovách města pro rozšíření poskytování služeb denního stacionáře.</i>	střední	2025	OSUMI	-	1 000	vlastní / dotace



## PO 3: Služby, bydlení, bezpečnost a správa města

SC	Opatření	Aktivita	Důležitost	Termíny	Odpovědnost	Rozpracovanost	Náklady	Financování
Strategický cíl č. 3.2: Podpora bydlení na území města	3.2.1. Development v oblasti Horní Pancíře a Černá pole, Hrubšice, Němčice, Letkovice	<b>3.2.1.1. Development v oblasti Horní Pancíře a Černá pole, Hrubšice, Němčice, Letkovice</b> <i>Popis: Vyjednání podmínek výstavby, vybudování dostatečné infrastruktury a občanského vybavení ve spolupráci s investorem.</i>	vysoká	2023 - 2029	zastupitelstvo	-	0	-
		<b>3.2.1.2. Stanovení podmínek developmentu, který bude brát v potaz zajištění veřejného prostranství (parky, lavičky, workout hřiště)</b> <i>Popis: Projednání záměru komeční/rezideční výstavby s investorem. Ověření možnosti využití území při zachování standardů občanské vybavenosti na náklady investora.</i>	vysoká		určený zastupitel ÚP/zastupitelstvo	-	0	-
	3.2.2. Vybudování technické a dopravní infrastruktury k novým plochám výstavby	<b>3.2.2.1. Vybudování technické a dopravní infrastruktury k novým plochám výstavby</b> <i>Popis: Vyjednání podmínek výstavby, vybudování dostatečné infrastruktury a občanského vybavení ve spolupráci s investorem.</i>	vysoká	2023 - 2029	určený zastupitel ÚP/zastupitelstvo	-	0	-
SC č. 3.2.	3.2.3. Podpora vzniku a rozvoje průmyslové zóny v lokalitě Na Brněnce	<b>3.2.3.1. Nalezení vhodných nástrojů podpory vzniku a rozvoje průmyslové zóny v lokalitě Na Brněnce</b> <i>Popis: Respektování Územní studie průmyslové zóny Ivančice Na Brněnce.</i>	vysoká	2023	určený zastupitel ÚP/zastupitelstvo		0	-
Strategický cíl č. 3.3: Rozvoj správy města	3.3.1. Umístění orientačních tabulí v budově úřadu	<b>3.3.1.1. Umístění orientačních tabulí v budově úřadu</b> <i>Popis: Nový orientační systém pro klienty MěÚ.</i>	střední	2024	OSUMI	-	300	vlastní
	3.3.2. Zpřehlednění webových stránek	<b>3.3.2.1. Zpřehlednění webových stránek</b> <i>Popis: Vytvoření nových webových stránek města s přehlednější strukturou, přívětivější pro veřejnost.</i>	střední	2024	webmaster	-	200	vlastní
	3.3.3. Zlepšení správy sociálních sítí	<b>3.3.3.1. Zlepšení správy sociálních sítí</b> <i>Popis: Koordinace propagace místních aktivit města a zájmových skupin, placená propagace fcb.</i>	vysoká	2023	webmaster	-	100	vlastní
	3.3.4. Obnova budov v majetku města (např. sportovní hala, budovy úřadu, bytové domy)	<b>3.3.4.1. Zateplení, výměna výplní, rekonstrukce vnitřních rozvodů, Penzion pro důchodce</b> <i>Popis: Výměna výplní otvorů a zateplení budovy Penzionu pro seniory Ivančice.</i>	vysoká	2023	OSUMI	-	15 000	vlastní / dotace



## PO 3: Služby, bydlení, bezpečnost a správa města

SC	Opatření	Aktivita	Důležitost	Termíny	Odpovědnost	Rozpracovanost	Náklady	Financování
Strategický cíl č. 3.3: Rozvoj správy města		<b>3.3.4.2. Městská sportovní hala, výkup pozemku, zateplení a rekonstrukce vnitřních rozvodů</b> <i>Popis: Odkoupení pozemku pod sportovní halou od Sokol Náměčice, zateplení budovy a výměna vnitřních rozvodů objektu.</i>	střední	2025	OSUMI	projektová dokumentace	4 500	vlastní / dotace
		<b>3.3.4.3. Rekonstrukce tělocvičny Řeznovice</b> <i>Popis: Dispoziční úpravy tělocvičny a jejího zázemí + zateplení objektu.</i>	střední	2026	OSUMI	-	9 000	vlastní / dotace
		<b>3.3.4.4. Panovského vila</b> <i>Popis: Rekonstrukce objektu pro potřeby sociálního odboru města, z důvodu uvolnění stávající budovy pro potřebu Evropského centra A. Muchy.</i>	střední	2024	OSUMI	-	25 000	vlastní
		<b>3.3.4.5. Kino zateplení, VZT, elektroinstalace.</b> <i>Popis: Výměna elektroinstalace, vzduchotechniky a dokončení zateplení budovy kina.</i>	střední	2023 - 2026	OSUMI	-	12 000	vlastní / dotace
		<b>3.3.4.6. Areál TSMI</b> <i>Popis: Rekonstrukce budov areálu Padochovka, pro činnost TSMI.</i>	střední	2023 - 2026	TSMI	-	5 000	vlastní
		<b>3.3.4.7. Pošta, zateplení budovy + elektroinstalace.</b> <i>Popis: Dokončení rekonstrukce elektroinstalace a zateplení budovy.</i>	nízká	2023 - 2025	OSUMI / bytová správa	-	5 000	vlastní / dotace
		<b>3.3.4.8. Klimatizace Městský úřad + OSČ</b> <i>Popis: Instalace klimatizace do kancelářských prostor úřadu a odloučeného pracoviště OSČ.</i>	střední	2023	OSUMI	projektová dokumentace	6 000	vlastní
		<b>3.3.4.9. Výměna elektroinstalace MěÚ, hlavní rozvaděč.</b> <i>Popis: Obnova hlavního el. rozvaděče a elektroinstalace v budově úřadu Palackého 196/6.</i>	vysoká	2023	OSUMI	-	800	vlastní
		<b>3.3.4.10. Kanalizační přípojka Budova MěÚ Palackého.</b> <i>Popis: Rekonstrukce kanalizační přípojky MěÚ, budova Palackého 196/6.</i>	vysoká	2023	OSUMI	-	300	vlastní



## PO 3: Služby, bydlení, bezpečnost a správa města

SC	Opatření	Aktivita	Důležitost	Termíny	Odpovědnost	Rozpracova- nost	Náklady	Financo- vání
Strategický cíl č. 3.3: Rozvoj správy města	3.3.5. Obnova veřejných prostranství (veřejný prostor, sportoviště, dětská hřiště, parky)	<b>3.3.4.11. Obřadní síň</b> <i>Popis: Rekonstrukce obřadní síně, výměna interiéru.</i>	vysoká	2023	OSUMI	studie	3 000	vlastní
		<b>3.3.4.12. Zlepšování bezbariérové přístupnosti budov ve vlastnictví města</b> <i>Popis: Bezbariérové zpřístupnění budov ZŠ.</i>	nízká	2023 - 2027	OSUMI	-	4 000	vlastní / dotace
		<b>3.3.5.1. Regenerace sídliště dle zpracované studie.</b> <i>Popis: Postupná rekonstrukce nového sídliště dle zpracovaných etap.</i>	střední	2024 - 2028	OSUMI	projektová dokumentace	130 000	vlastní / dotace
		<b>3.3.5.2. Udržovací práce na stávajících sportovištích</b> <i>Popis: Obnova a údržba stávajících prvků a vybavení sportovišť.</i>	střední	2023 - 2028	TSMI		500/rok	vlastní
		<b>3.3.5.3. Réna odpočinková zóna</b> <i>Popis: Realizace druhé etapy Relaxační zóna Réna – free area (skatepark).</i>	vysoká	2023 - 2024	OSUMI	projektová dokumentace	25 000	vlastní / dotace
		<b>3.3.5.4. Revitalizace náměstí, II etapa.</b> <i>Popis: Realizace druhé etapy obnovy náměstí, část Komenského.</i>	nízká	2027	OSUMI	projektová dokumentace	20 000	vlastní / dotace
		<b>3.3.5.5. Tesařovo nám. PD</b> <i>Popis: Zhotovení projektové dokumentace na využití plochy Tesařova náměstí po odsunu aut. nádraží.</i>	střední	2024	OSUMI		1 000	vlastní
		<b>3.3.5.6. Náves Letkovice</b> <i>Popis: Revitalizace návsi Letkovice dle zpracovaného projektu.</i>	vysoká	2023	OSUMI	projektová dokumentace	20 000	vlastní / dotace
		<b>3.3.5.7. Veřejný prostor cihelna, Na Brněnce</b> <i>Popis: Dětské hřiště a odpočinková zóna v rezidenční výstavbě Na Brněnce.</i>	vysoká	2023-2025	OSUMI	studie	5 000	vlastní / dotace
<b>3.3.5.8. Hřbitovy – hřbitovní zdi, opravy budov, kolumbária.</b> <i>Popis: Oprava zdí hřbitovů, budov, zbudování kolumbária.</i>	střední	2023 - 2026	OSUMI	-	6 000	vlastní		
<b>3.3.5.9. Amfiteátr Réna</b> <i>Popis: Obnova přírodního amfiteátru parku Réna.</i>	nízká	2027	OSUMI	-	4 500	vlastní		



## PO 3: Služby, bydlení, bezpečnost a správa města

SC	Opatření	Aktivita	Důležitost	Termíny	Odpovědnost	Rozpracovanost	Náklady	Financování
Strategický cíl č. 3.3: Rozvoj správy města	3.3.6. Aktualizace strategických dokumentů (územní plán, územní studie)	<b>3.3.5.10. Výměna povrchu atletického oválu.</b> <i>Popis: Výměna škvárového povrchu atletického oválu na sportovním stadionu.</i>	nízká	2028	OSUMI	-	2 500	vlastní / dotace
		<b>3.3.6.1. Aktualizace územního plánu města.</b> <i>Popis: Změna č. 1 Územního plánu Ivančice, podána žádost o dotaci JMK.</i>	vysoká	2022	ORR	zadáno zpracovateli	775	vlastní / dotace
		<b>3.3.6.2. Územní studie a aktualizace Územních studií</b> <i>Popis: Aktualizace územních studií vzhledem ke změnám ve vymezeném území zastavitelných ploch.</i>	střední	2023 - 2028	ORR	-	70/rok	vlastní / dotace
	3.3.7. Chytrá správa dokumentů	<b>3.3.6.3. Aktualizace pasportů VO, komunikací, mostů, veřejných ploch</b> <i>Popis: Aktualizace pasportů komunikací a zeleně s ohledem na potřeby aktuální evidence a stavu.</i>	vysoká	2023 - 2028	OSUMI	pasport, mostní listy	100/rok	vlastní
		<b>3.3.6.4. Generel dešťové kanalizace</b> <i>Popis: Zavedení dešťové kanalizace v majetku města do geografického systému MISYS.</i>	vysoká	2023 - 2024	OSUMI	-	100	vlastní
		<b>3.3.7.1 Server městského úřadu</b> <i>Popis: Server městského úřadu, náhrada stávajícího serveru.</i>	vysoká	2022	OIS	připraveno	600	vlastní
	3.3.8. Energetický audit městských budov a realizace úspor	<b>3.3.7.2. Obnova a pořízení výpočetní techniky (městský úřad)</b> <i>Popis: Náhrada zastaralé it techniky</i>	střední	2023	OIS	-	1 000	vlastní
		<b>3.3.7.3. Diskové úložiště městský úřad</b> <i>Popis: Výměna diskového úložiště pro správu dokumentů.</i>	střední	2024	OIS	-	800	vlastní
	<b>3.3.8.1. Energetický audit a vyhodnocení jednotlivých budov v majetku města z pohledu efektivnosti možného vybudování solárních panelů</b> <i>Popis: Vypsání veřejné zakázky energetického auditu městských budov, vyhodnocení potenciálních úspor změnou zdrojů energie.</i>	vysoká	2023	OISMAP	-	1 000	vlastní / dotace	



## PO 3: Služby, bydlení, bezpečnost a správa města

SC	Opatření	Aktivita	Důležitost	Termíny	Odpovědnost	Rozpracovanost	Náklady	Financování
	3.3.8. Energetický audit městských budov a realizace úspor	<b>3.3.8.2. Realizace úsporných opatření na budovách města</b> <i>Popis: Realizace úsporných opatření na budovách města, např. Ve školní jídelně nebo sportovní hale.</i>	Vysoká	2023 - 2026	OISMAP	-	6 000	vlastní / dotace
	3.3.9. Vytvoření pozice manažera strategického rozvoje	<b>3.3.9.1. Vytvoření pozice manažera strategického rozvoje</b> <i>Popis: Tvorba pozice koordinátora politických a strategických vizí a cílů za účelem dosažení a naplnění cílů strategického plánu.</i>	nízká	2023 - 2028	OVV	-	500/rok	vlastní
	3.3.10. Aktivity pro rozvoj městského úřadu	<b>3.3.10.1. Postupná digitalizace vybraných agend a rozvoj souvisejícího ICT vybavení</b> <i>Popis: Postupná digitalizace služeb MěÚ a s ní spojené nutné vybavování úřadu nutnými ICT technologiemi.</i>	střední	2023 - 2027	OIS	-	2 000/rok	vlastní/ dotace
<b>3.3.10.2. Provedení auditu kybernetické bezpečnosti včetně zavádění nápravných opatření</b> <i>Popis: Vypsání veřejné zakázky na audit kybernetické bezpečnosti úřadu (např. penetrační testování) a realizace nápravných opatření.</i>		střední	2024	OIS	-	1 500	vlastní	
<b>3.3.10.3. Vzdělávání zaměstnanců MěÚ v oblasti digitalizace veřejné správy a kybernetické bezpečnosti</b> <i>Popis: Vypsání veřejné zakázky na vzdělání zaměstnanců MěÚ v oblasti digitalizace VS a kybernetické bezpečnosti.</i>		střední	2023 - 2027	OVV	-	1 000	vlastní	
Strategický cíl č. 3.4: Rozvoj bezpečnosti na území města	3.4.1. Personální posílení městské policie	<b>3.4.1.1. Personální posílení městské policie</b> <i>Popis: Navýšení počtu strážníků pro zavedení 24 hodinové služby, obsluhu kam. systému a provádění prevence v základních školách.</i>	střední	2024	MěP	-	500/rok	vlastní
		<b>3.4.1.2. Rozvoj spolupráce PČR a MP Ivančice</b> <i>Popis: Organizace pravidelných koordinačních schůzek PČR a MP k prováděné činnosti.</i>	střední	2023 - 2028	MěP	-	0	bez nároku
	3.4.2. Propagace činnosti městské policie	<b>3.4.2.1. Propagace činnosti městské policie</b> <i>Popis: Seznámení veřejnosti s činností městské policie, sběr podnětů k řešení závadových situací na území města.</i>	střední	2023 - 2024	MěP	-	50	vlastní



## PO 3: Služby, bydlení, bezpečnost a správa města

SC	Opatření	Aktivita	Důležitost	Termíny	Odpovědnost	Rozpracova- nost	Náklady	Financo- vání
		<b>3.4.2.2. Prevence v oblasti negativních sociálních jevů (harm-reduction, prevence na základních a středních školách)</b> <i>Popis: Organizace aktivit v oblasti prevence negativních sociálních jevů (např. přednášky a workshopy s odborníky v dané problematice).</i>	střední	2023 - 2027	SVČ	-	50/rok	Vlastní /dotace
	3.4.3. Rozšíření kamerového systému	<b>3.4.3.1. Rozšíření kamerového systému</b> <i>Popis: Rozšíření kamerového systému na další body v místech výskytu dopravních a pořádkových problémů.</i>	střední	2026	OSUMI	studie	2 000	vlastní



## C. IMPLEMENTAČNÍ ČÁST

Vytvořením „Programu rozvoje města Ivančice 2023 - 2029“ je zahájen proces vedoucí k naplnění stanovené vize a strategických cílů definovaných v návrhové části tohoto dokumentu. Implementační část odpovídá na otázku, jak se se strategickým plánem pracuje v období po jeho dokončení.

Návrhová část práce je zkonstruována v podrobném rozsahu, kdy jednotlivá opatření obsahují informace jako prioritní opatření, plánovaný termín realizace, příslušného gestora, plánované náklady a způsob financování. Funkci akčního plánu a zásobníku opatření tedy naplňuje již návrhová část práce.

Jednotlivá opatření návrhové části jsou souběžně s tímto dokumentem vedena v databázi ve formátu MS Excel. Tato databáze představuje vhodný nástroj ke kontrole plnění stanovených opatření a k případnému doplnění nových navržených opatření a v důsledku toho i plnění strategických cílů.

### C2. IMPLEMENTAČNÍ HARMONOGRAM

V této subkapitole je popsán implementační harmonogram, přičemž platí, že gestoři, ustanovení v návrhové části práce, odpovídají průběžně za realizaci opatření a případné problémy v jejich přípravě či realizaci dávají vědět a průběžně komunikují s nově vytvořenou pozicí „manažer strategického rozvoje“ (viz aktivita 3.3.9.1. Vytvoření pozice manažera strategického rozvoje).

Implementační harmonogram začíná schválením strategického plánu. Další důležitou aktivitou je jednání pracovní skupiny strategie která bude obdobná (složením i tématy k diskusi) pracovní skupině při tvorbě tohoto strategického dokumentu. Zpracovatel na základě dobré praxe a zkušeností při realizaci strategií doporučuje alespoň jedno osobní jednání pracovní skupiny ročně. Stav, kdy je strategie monitorována a vyhodnocována například pouze zasláním vyhodnocení plnění jednotlivých opatření formou tabulek nebo emailu, může vést k postupu, který je spíše formální a pro další práci se strategií a rozvoj města není příliš vhodný. Často důležité podněty pro realizace strategických plánů vzniknou právě interakcí různých zaměstnanců nebo odborníků na různá témata.

Pracovní skupina může probrat stav plnění opatření stanovených v návrhové části a jejich aktualizaci (nebo návrhy opatření nových), rizika a bariéry plnění jednotlivých opatření, dotace a možnosti financování opatření či další pro strategický plán důležité aspekty. Složení pracovní skupiny by mělo zahrnovat zástupce vedení města, zástupce opozice, zástupce jednotlivých odborů městského úřadu, a pokud je to možné, tak i externí odborníky na jednotlivá témata z řad obyvatel města.

Na základě zasláných informací a na základě jednání pracovní skupiny sestavuje manažer strategického rozvoje zprávu o plnění strategického plánu. Tato zpráva a navržené změny v Akčním plánu jsou následně předloženy Zastupitelstvu města Ivančic a Radě města Ivančic k projednání a schválení.

Tento proces se opakuje až do konce období, pro které je strategie tvořena, tedy až do konce roku 2029. V polovině plánovaného období, tedy v roce 2025, je možné zvážit aktualizaci strategie.

**Tabulka 28 Implementační harmonogram**

Úkol	Popis úkolu	Termín	Zodpovědnost
1.	Projednání a schválení strategického plánu a akčního plánu na období 2023-2024	9/2022	Zastupitelstvo města Ivančic a Rada města Ivančic
2.	Zaslání emailu s žádostí o informace k plnění opatření a s žádostí o případné změny a úpravy akčního plánu	06/2023	Manažer strategického rozvoje
3.	Zaslání informací k plnění opatření strategického plánu a informací k případným změnám v akčním plánu	07/2023	Gestoři opatření a relevantní odbory
4.	Jednání pracovní skupiny ke strategii, diskutovány jsou plnění opatření, rizika a výhled plnění strategie	09/2023	Manažer strategického rozvoje
5.	Sestavení zprávy o plnění strategického plánu, sestavení návrhu aktualizace akčního plánu 2023-2024	10/2023	Manažer strategického rozvoje
6.	Projednání a schválení zprávy o plnění strategického plánu, projednání a schválení úprav akčního plánu	11/2023	Zastupitelstvo města Ivančic a Rada města Ivančic





Úkol	Popis úkolu	Termín	Zodpovědnost
7.	Každoroční opakování kroku 2-6	2024-2029	- Manažer strategického rozvoje
8.	Možná aktualizace návrhové části	2025	- I. Místostarosta
9.	Tvorba navazující strategie na nové programové období	2028-2029	- I. Místostarosta



### 3. SEZNAMY

#### SEZNAM ZKRATEK

V rámci této kapitoly je uveden seznam zkratek, a to včetně jejich významu.

**Tabulka 29 – Seznam zkratek**

Zkratka	Význam
CENIA	Česká informační agentura životního prostředí
ČOV	Čistička odpadních vod
ČSAD	Československá státní automobilová doprava
ČSÚ	Český statistický úřad
FC	Fotbalový klub (z anglického slova football club)
HK	Hokejový klub
JÚ	Jímací území
KIC	Kulturní a informační centrum Ivančice
KK	Kuželkový klub
MAS	Místní akční skupina
MK	Moravský Krumlov
MŠ	Mateřská škola
NEL	Nepolární extrahovatelné látky
SVČ	Středisko volného času
ORP	Obec s rozšířenou působností
OSV	Odbor sociálních věcí
OZV	Obecně závazná vyhláška
PČR	Policie České republiky
RPDI	Roční průměr denních intenzit dopravy
SEKM	System evidence kontaminovaných míst
SK	Sportovní klub
SŠ	Střední škola
STL	Střední tlak
SVK	Svazek vodovodů a kanalizací
TJ	Tělovýchovná jednota
TKO	Tuhý komunální odpad
ÚZIS	Ústav zdravotnických informací a statistiky České republiky
VDJ	Vodojem
VNN	Velmi vysoké napětí
VTL	Vysoký tlak



Zkratka	Význam
VVTL	Velmi vysoký tlak
ZŠ	Základní škola



## SEZNAM TABULEK

Obrázek 1 – Městská památková zóna .....	40
Obrázek 2 - Židovský hřbitov Ivančice .....	40
Obrázek 3 Kostel Nanebevzetí Panny Marie .....	40
Obrázek 4 Stará radnice .....	41
Obrázek 5 Dům pánu z Lipé – nová radnice .....	41
Obrázek 6 přírodní památka Pekárka .....	41
Obrázek 7 Ivančický viadukt .....	42
Obrázek 8 Kostel sv. Jakuba .....	42
Obrázek 9 Románský kostel sv. Petra a Pavla .....	42
Obrázek 10 Rozhledna Alfonse Muchy .....	43

## SEZNAM GRAFŮ

Graf 1 Vývoj počtu obyvatel v relativním vyjádření (1/2011-1/2021) .....	7
Graf 2 Průměrné migrační saldo členěné podle pohlaví věkových skupin a k 31.12 dle jednotlivých ročních období .....	8
Graf 3 Struktura obyvatelstva města (2011, 2020) .....	8
Graf 4 Vývoj indexu stáří (12/2011-12/2020) .....	9
Graf 5 Predikce počtu obyvatel města Ivančice (01/2021-01/2050) .....	<b>Chyba! Záložka není definována.</b>
Graf 6 Změna velikosti věkových skupin oproti výchozí hodnotě roku 2021 (01/2021-01/2050) .....	13
Graf 7 Struktura registrovaných ekonomických subjektů ve městě podle počtu zaměstnanců (12/2020) .....	16
Graf 8 Tabulka největších zaměstnavatelů ve městě Ivančice (12/2021) .....	16
Graf 9 Vývoj volných pracovních míst nabízených Úřadem práce ČR – srovnání mezi územními celky k 31.12 příslušného roku (2014-2020) .....	18
Graf 10 Srovnání vývoje uchazečů o zaměstnání a volných pracovních míst ve městě Ivančice a ORP Ivančice (2014-2021) .....	18
Graf 11 Vývoj emisí znečišťujících látek v Jihomoravském kraji, index: 2000 = 100 (2005-2019) .....	27
Graf 12 Predikce vývoje celkového počtu dětí ve věku 0-14 let, střední varianta (01/2021-01/2050) .....	35
Graf 13 Odhad vnitřní poptávky po mateřských a základních školách (01/2021-01/2050) .....	36
Graf 14 Struktura a počet zdravotních zařízení (2021) .....	46
Graf 15 Výdaje na opatření v oblasti rozvoje Podmínky pro život v tis. Kč .....	57
Graf 16 Výdaje na opatření v oblasti rozvoje Ekonomický rozvoj města v tis. Kč (2016-2021) .....	58
Graf 17 Výdaje na opatření v oblasti rozvoje Veřejný prostor a životní prostředí v tis. Kč (2016-2021) .....	58
Graf 18 Výdaje na opatření v oblasti rozvoje Dobrý úřad v tis. Kč .....	59
Graf 19 Srovnání celkových výdajů z rozpočtu města na jednotlivé oblasti rozvoje .....	59
Graf 20 Podporu, jakých oblastí považujete za nejdůležitější pro budoucnost města Ivančice? (612 respondentů) .....	60



## SEZNAM MAPOVÝCH PODKLADŮ

Mapa 1 - Mapa správního obvodu ORP Ivančice, včetně místních částí jednotlivých obcí .....	5
Mapa 2 Síť vodovodní infrastruktury města Ivančice .....	19
Mapa 4 Síť plynového potrubí na území města .....	21
Mapa 5 Intenzita dopravní vytiženosti komunikací vedoucích z města (2016) .....	22
Mapa 7 – Trasa železniční tratě č. 244 .....	23
Mapa 8 Mapa cyklotras vedoucích skrz území města .....	25
Mapa 9 Rozšíření Ketovice – Oslavany – Ivančice o úsek Ivančice – Dolní Kounice dle jednotlivých plánovaných etap výstavby .....	26
Mapa 10 Hluková mapa města (2017) .....	28
Mapa 11 Soustava vodních toků na území města .....	29
Mapa 12 Záplavové území ve městě .....	30
Mapa 13 -Jakost vody v tocích na území Jihomoravského kraje (2019) .....	31
Mapa 14 Mapa nájemních cen bytových jednotek na území České republiky v Kč/m <sup>2</sup> (03/2020) .....	37
Mapa 15 Přehled sportovní klubů ve městě .....	38
Mapa 16 okružní Templářská cyklostezka .....	43
Mapa 17 Dostupnost ordinací praktických lékařů v okresech ČR, počet ordinací na 100 tis. obyvatel (5/2020) .....	47
Mapa 18 Dostupnost ordinací pediatriů v okresech ČR, počet ordinací na 100 tis. obyvatel (5/2020) .....	48
Mapa 19 Index kriminality dle jednotlivých obvodů ČR (11/2019-11/2020) .....	49

## SEZNAM OBRÁZKŮ

Obrázek 1 – Městská památková zóna .....	40
Obrázek 2 - Židovský hřbitov Ivančice .....	40
Obrázek 3 Kostel Nanebevzetí Panny Marie .....	40
Obrázek 4 Stará radnice .....	41
Obrázek 5 Dům pánu z Lipé – nová radnice .....	41
Obrázek 6 přírodní památka Pekárka .....	41
Obrázek 7 Ivančický viadukt .....	42
Obrázek 8 Kostel sv. Jakuba .....	42
Obrázek 9 Románský kostel sv. Petra a Pavla .....	42
Obrázek 10 Rozhledna Alfonse Muchy .....	43
Obrázek 11 Schéma struktury návrhové části práce .....	61



#### 4. PŘÍLOHY

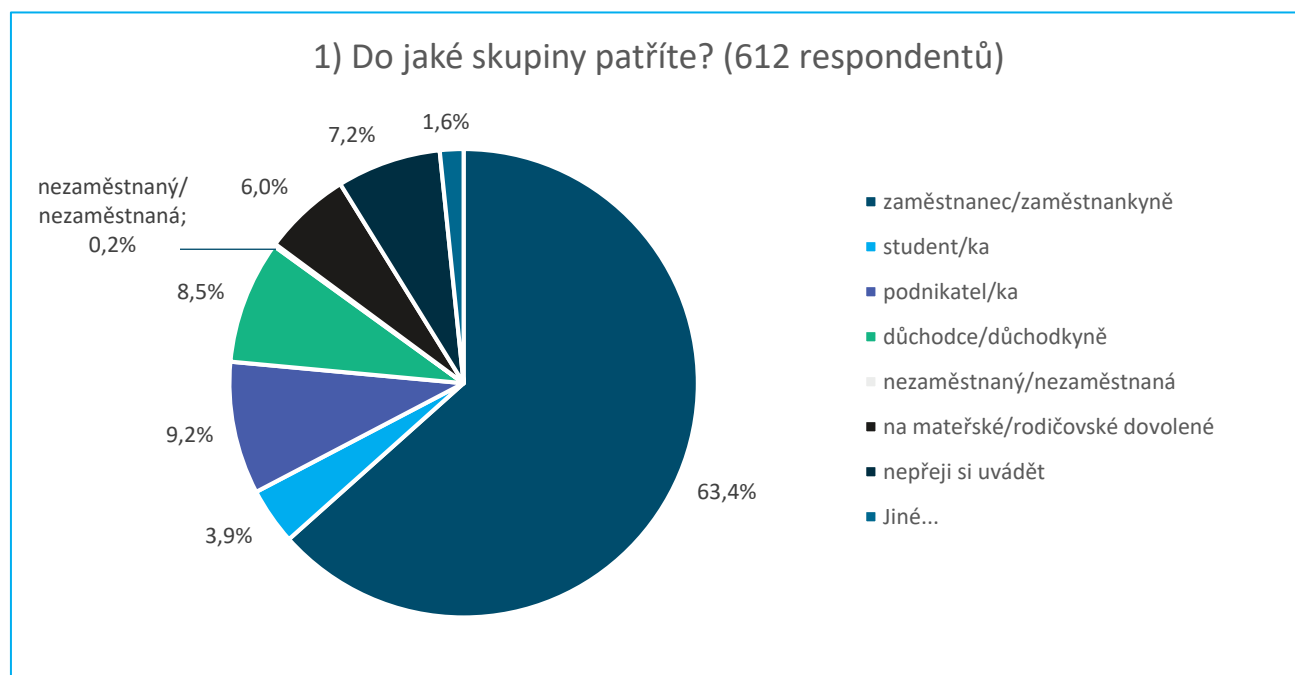
Příloha č. 1 Výsledek dotazníkového šetření



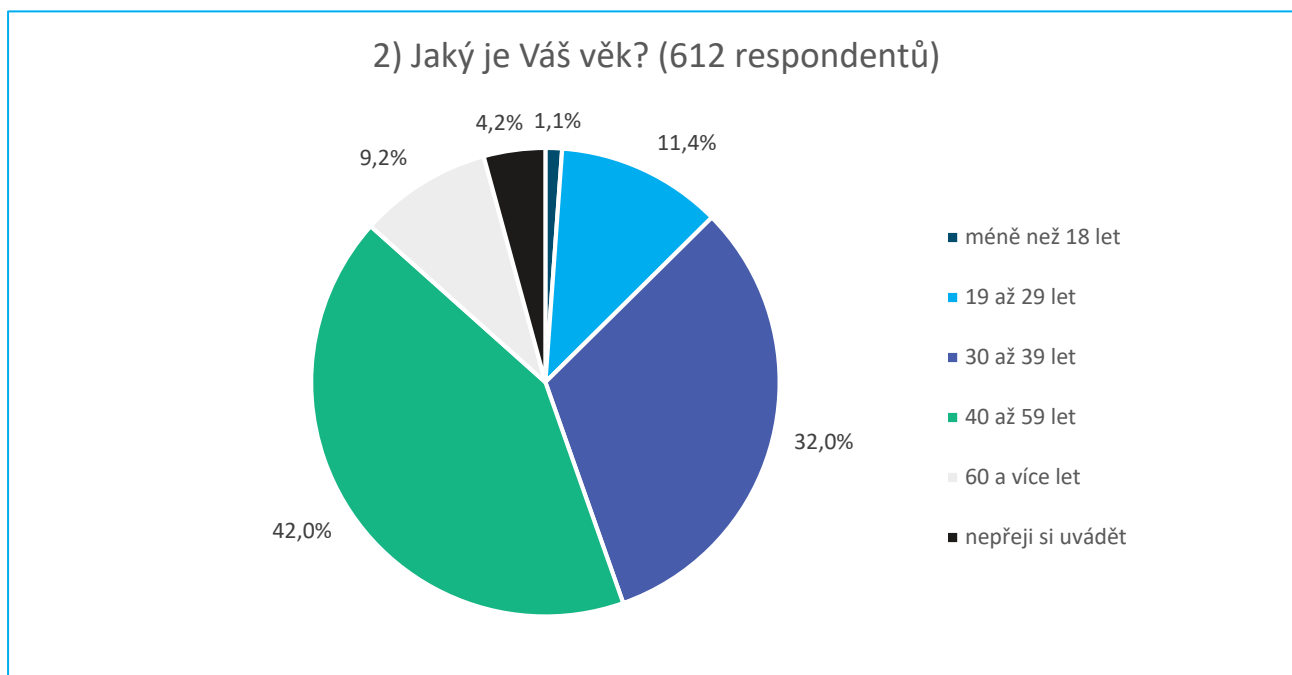
## Příloha č. 1 Výsledek dotazníkového šetření

### Informace o respondentech

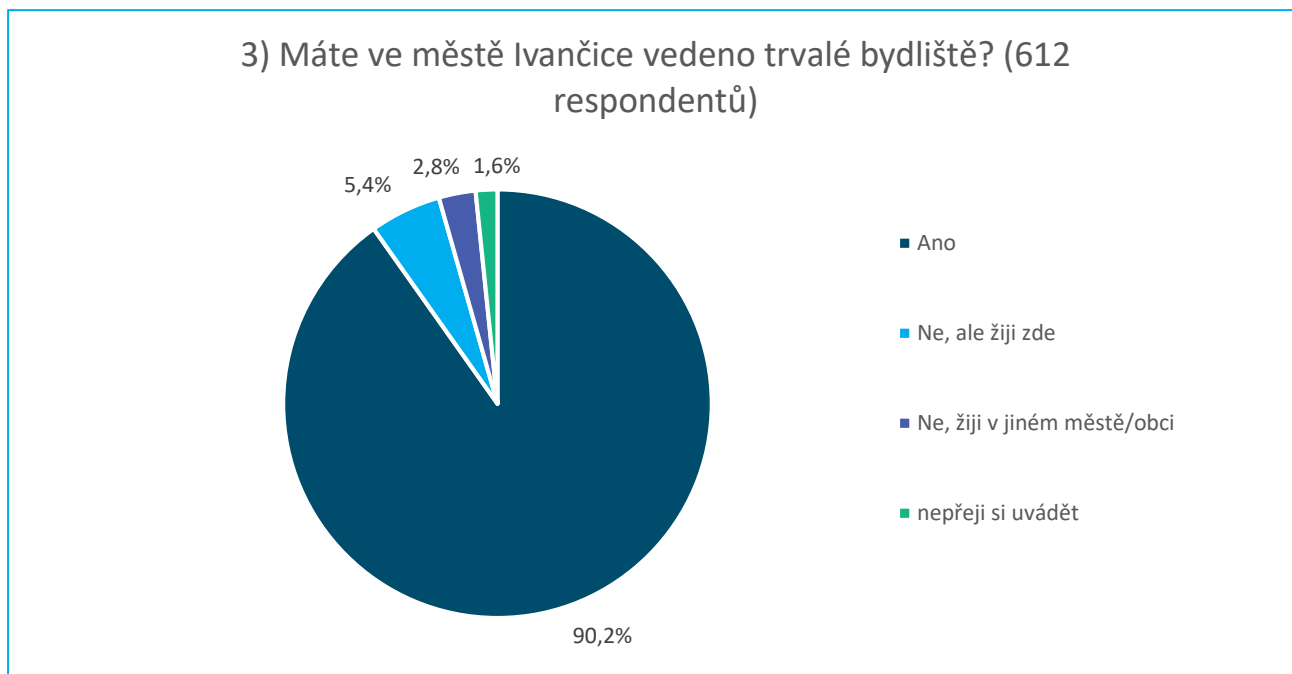
Z pohledu ekonomické aktivity jednotlivých respondentů byla nejvíce zastoupena skupina osob v pozici „Zaměstnanec/Zaměstnankyně“ (63,4 %), druhou nejčastěji zastoupenou skupinu tvořili podnikatelé (9,2 %), třetí nejpočetnější skupinou tvořili důchodci (8,5 %), čtvrtou nejvíce zastoupenou skupinou byli obyvatelé, kteří si nepřáli uvádět do které skupiny patří (7,2 %). Následovala skupina „na mateřské/rodičovské dovolené“ (6,0 %), „student/ka“ (3,9 %) a nezaměstnaný/nezaměstnaná (0,2 %). Poslední skupinou respondentů byli obyvatelé, kteří uvedli kategorii „Jiné...“ (1,6 %)



Nejpočetnější věkovou skupinou, která dotazník vyplnila, byly obyvatelé ve věku 40 až 59 let (42,0 %). Druhou nejpočetnější skupinou jsou obyvatelé ve věku 30 až 39 let (32,0 %). Následovaná skupina obyvatel ve věku 19 až 29 let (11,4 %). Nejméně na dotazník odpovídali obyvatelé ve věku méně než 18 let (1,1 %) a více než 60 let (9,2 %). Malá skupina obyvatel (4,2 %) si nepřála věk uvádět.



Drtivá většina respondentů (90,2 %) uvedla, že má trvalé bydliště vedeno v Ivančicích. Část respondentů (5,4 %) uvedla, že na území města pouze žije, ale nemají zde vedeno trvalé bydliště. Malá část respondentů ve městě nežije (2,8 %) nebo si nepřeje na otázku odpovídat (1,6 %).

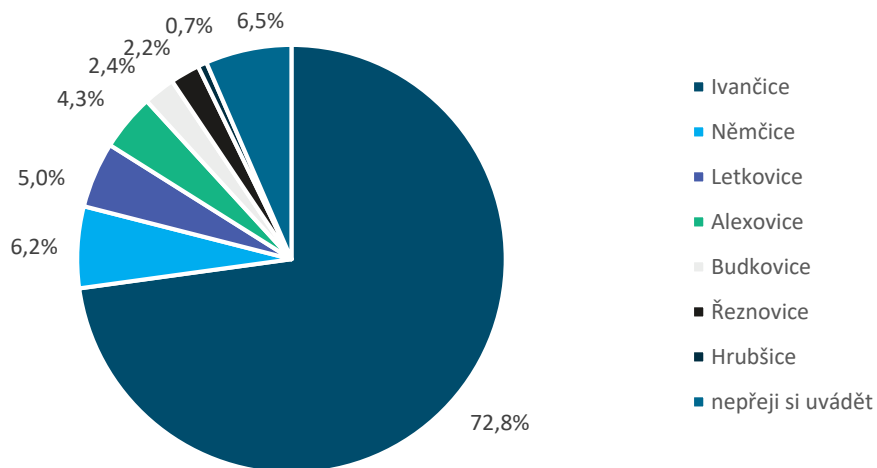


Největší skupina respondentů má vedeno trvalé bydliště v Ivančicích (72,8 %), Dále má největší počet respondentů vedeno trvalé bydliště v Němčicích (6,2 %), Letkovicích (5,0 %), Alexovicích (4,3 %), Budkovicích (2,4 %), Řezovicích (2,2 %). Nejmenší počet respondentů má trvalé bydliště vedeno v Hrubšicích (0,7 %). Část respondentů (6,5 %) si nepřála na otázku odpovídat.





4) Máte ve městě Ivančice vedeno trvalé bydliště? (612 respondentů)

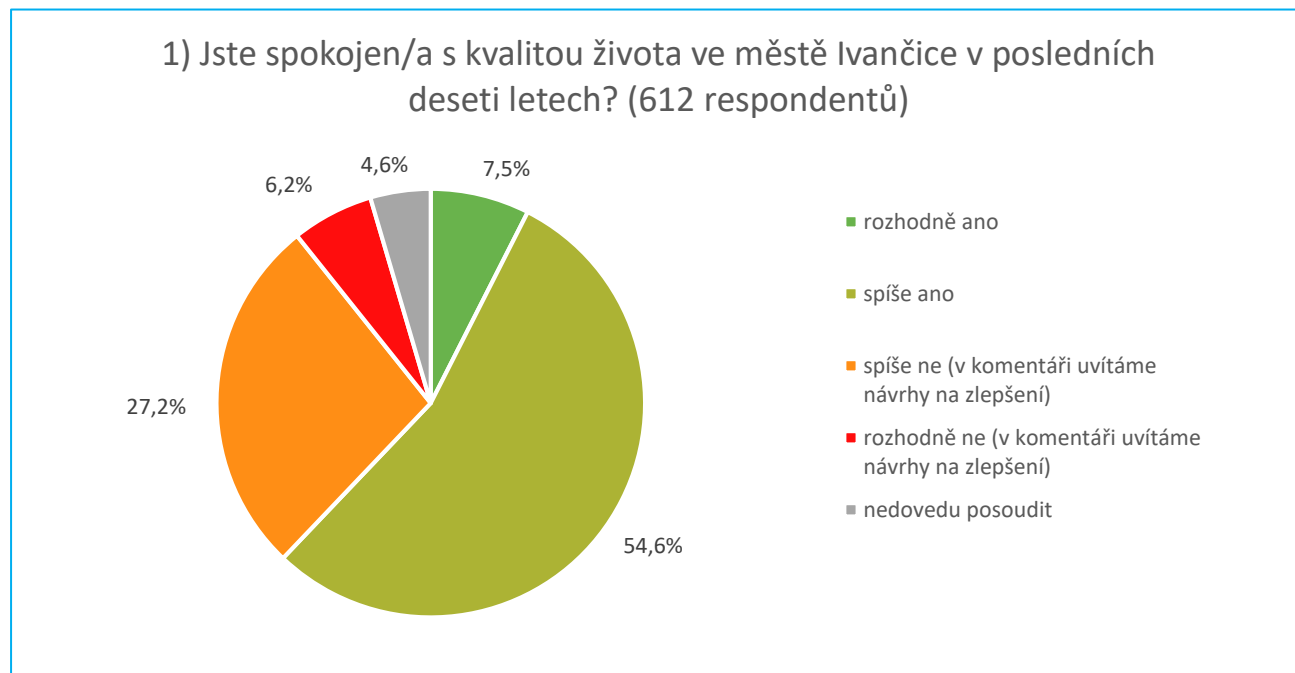




## Výsledky anketního šetření

### Otázka č.1 „Jste spokojen/a s kvalitou života ve městě Ivančice v posledních deseti letech?“

První otázka se dotazuje na spokojenost s kvalitou života ve městě Ivančice v poslední deseti letech. Většina respondentů je s kvalitou života ve městě spokojena. Pozitivních odpovědí bylo 68,3 % z celku. Z těchto pozitivních odpovědí bylo 7,5 % respondentů rozhodně spokojených a 54,6 % spíše spokojených. Negativních odpovědí bylo 33,4 % z celku. S kvalitou života ve městě spíše není spokojeno 27,2 % respondentů a rozhodně nespokojeno je 6,2 % respondentů. Část respondentů (4,6 %) nedokázala kvalitu života ve městě posoudit.



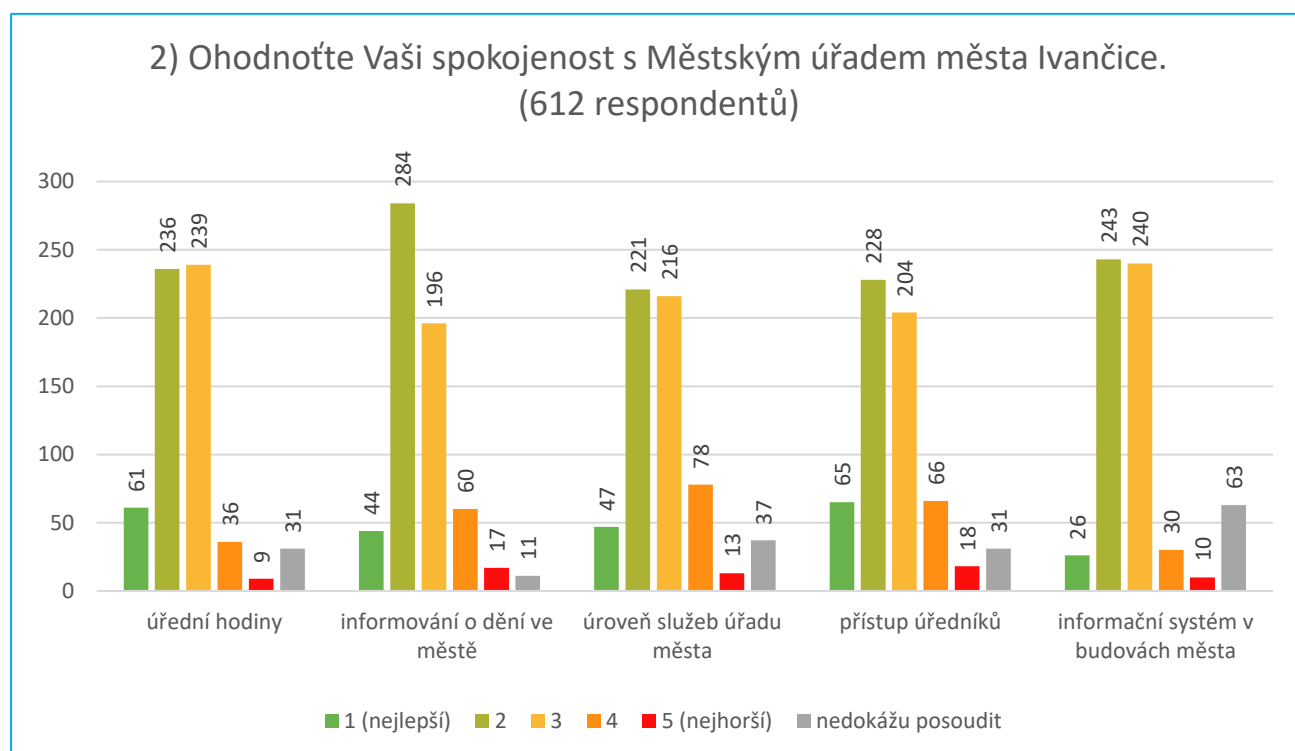
V komentáři k otázce kvality života ve městě Ivančice nejvíce respondenti zmiňovali:

- Problém s parkováním
- Špatnou dopravní situaci ve městě
- Zavřený besední dům
- Málo zeleně ve městě
- Málo dětských hřišť



## Otázka č.2 „Ohodnoťte Vaši spokojenost s Městským úřadem města Ivančice.“

V druhé otázce měli možnost respondenti ohodnotit spokojenost s městským úřadem města Ivančice. Respondenti hodnotili následující oblasti: úřední hodiny, informování o dění ve městě, úroveň služeb úřadu města, přístup úředníků, informační systém v budovách města. Všechny oblasti byly ze strany respondentů hodnoceny spíše pozitivně. Nejlépe byly hodnoceny úřední hodiny a informovanost o dění ve městě. Nejhůře byla hodnocena úroveň služeb úřadu města a přístup úředníků. Informační systém v budovách města byl hodnocen pozitivně, ale velká část respondentů uvedla, že nedokáže tuto oblast posoudit.



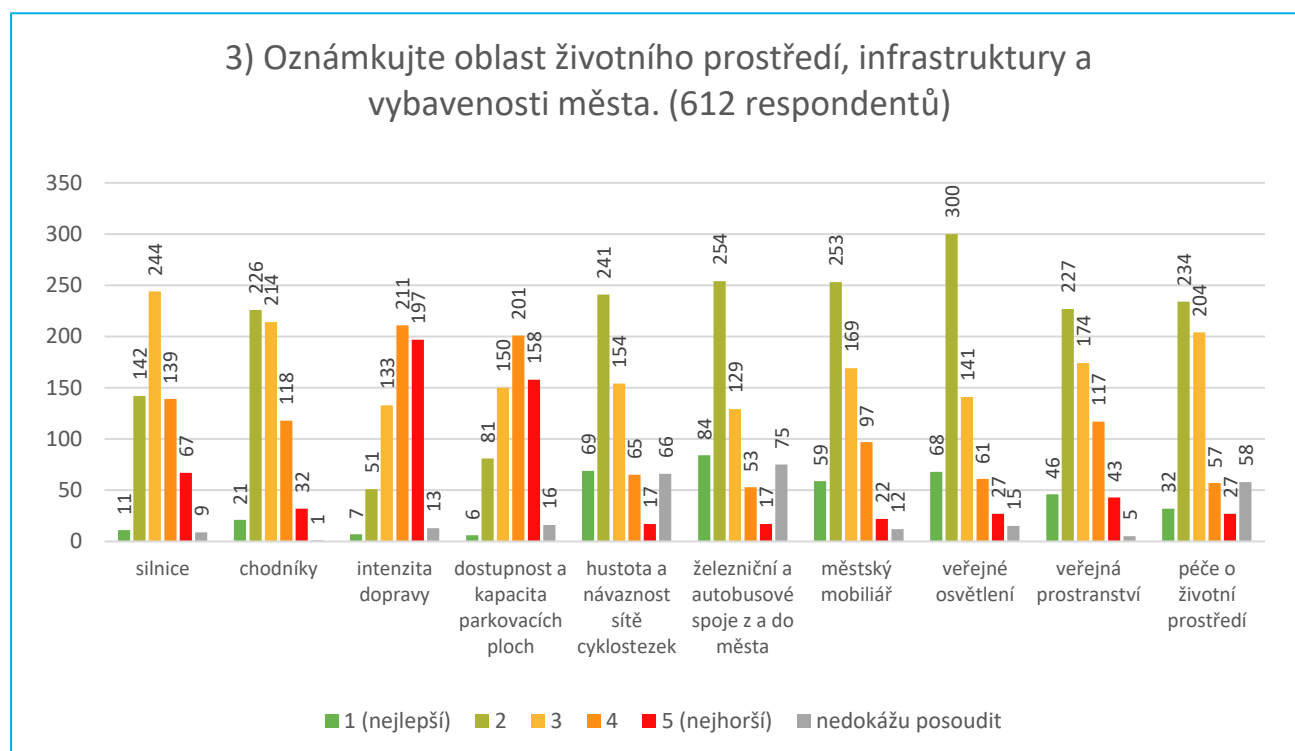
V komentáři k oblasti fungování městského úřadu s největší četností dále respondenti zmiňovali:

- složité řazení kanceláří a absenci orientační tabulí v budově úřadu;
- horší kvalitu webových stránek;
- krátkou otevírací dobu, která není vyhovující pro zaměstnance;
- špatný přístup některých úředníků;
- absenci možnosti zasílání aktualit z dění města skrz e-mail nebo SMS;
- špatnou správu sociálních sítí



### Otázka č.3 „Oznámujte oblast životního prostředí, infrastruktury a vybavenosti města.“

V otázce č.3 respondenti známkovali jednotlivá témata vztahující se k oblasti životního prostředí, infrastruktury a vybavenosti města. Respondenti hodnotili silnice, chodníky, intenzitu dopravy, dostupnost a kapacitu parkovacích ploch, hustotu a návaznost sítě cyklostezek, železniční a autobusové spoje z a do města, městský mobiliář, veřejné osvětlení, veřejná prostranství a péči o životní prostředí. Pozitivně jsou hodnoceny cyklostezky, železniční a autobusové spoje, městský mobiliář a veřejné osvětlení. Negativně je hodnocena doprava ve městě, konkrétně silnice, intenzita dopravy a dostupnost a kapacita parkovacích ploch. Neutrálně, v rámci srovnání mezi tématy, je hodnocena péče o životní prostředí, veřejná prostranství a chodníky.



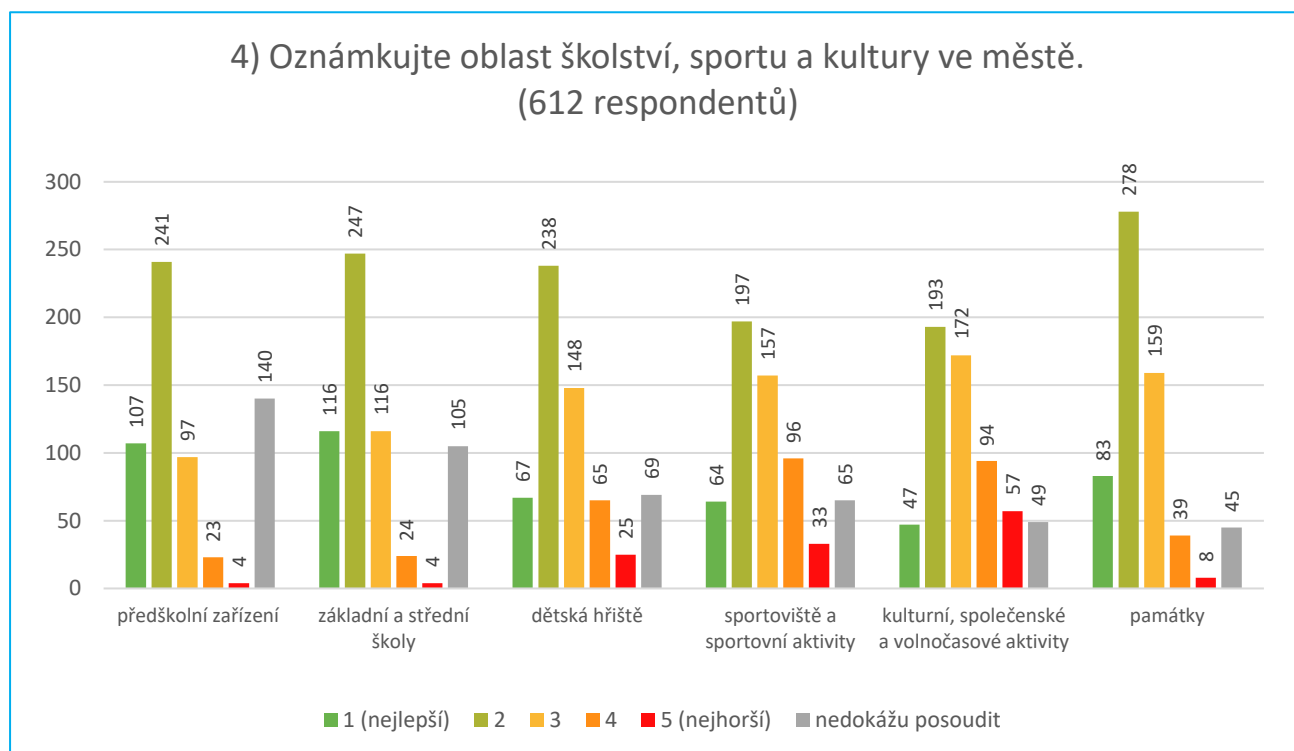
V komentáři k oblasti životního prostředí, infrastruktury a vybavenosti města dále respondenti zmiňovali:

- vybrané špatně osvětlené přechody pro chodce, křižovatky a ulice;
- špatné možnosti parkování na novém a starém sídlišti;
- absenci kruhového objezdu U Tří Kohoutů a u křižení Palackého náměstí x Široká;
- vysokou intenzitu dopravy na křižovatce Na Brněnce x Oslavanská;
- absenci obchvatu;
- špatný stav chodníků v krajní částech města;
- absenci zeleně ve města (hlavně náměstí).



#### Otázka č.4 „Oznámkuje oblast školství, sportu a kultury ve městě.“

Ve čtvrté otázce respondenti odpovídali na témata v oblasti školství, sportu a kultury ve městě. Konkrétně hodnotili předškolní zařízení, základní a střední školy, dětská hřiště, sportoviště a sportovní aktivity, kulturní, společenské a volnočasové aktivity a památky. Oblast školství byla ze strany respondentů hodnocena výrazně pozitivně. Okolo 20 % respondentů však tuto oblast nebylo schopno posoudit. Výrazně pozitivně byly rovněž hodnoceny památky. Nejhorší byla hodnocena oblast sportu a kultury. V oblasti kulturních, společenských a volnočasových aktivit udělilo přibližně 27 % respondentů, schopných oblast posoudit, známku horší než 3.



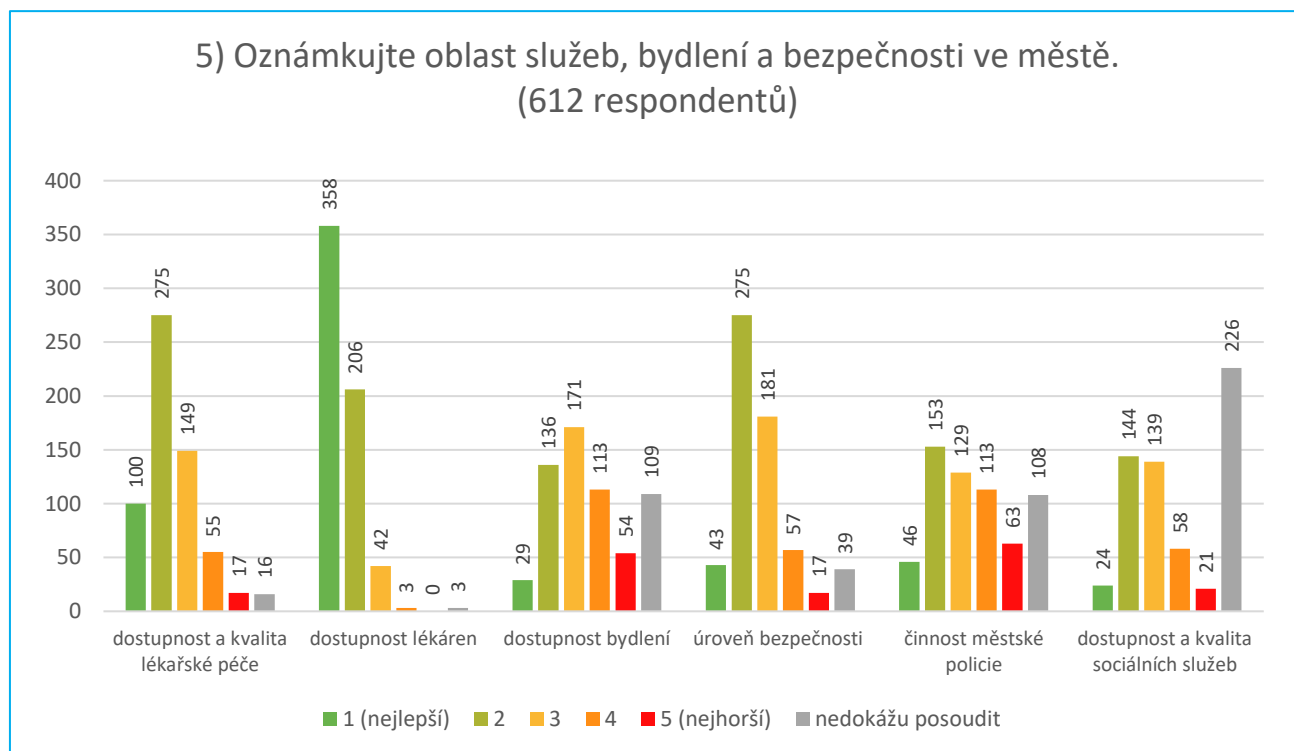
V komentáři k oblasti školství, sportu a kultury ve městě dále často respondenti zmiňovali:

- nevyužívanou synagogu;
- výstavbu nové kryté sportovní haly;
- nedostatečnou péči o památky;
- absenci koupaliště, bazénu a kluziště;
- absenci volně přístupných sportovišť;
- nedostatečnou kapacitu mateřských škol.



### Otázka č.5 „Oznámkuje oblast služeb, bydlení a bezpečnosti ve městě.“

V oblasti služeb, bydlení a bezpečnosti ve městě je velice dobře hodnocena dostupnost lékáren. Přibližně 93 % respondentů udělilo dostupnost lékáren lepší známku než 3. Velice dobře je hodnocena i samotná kvalita lékařské péče. Nejhorší hodnoceným tématem byla činnost MP, kde 35 % respondentů udělilo horší známku než 3. Většina respondentů však hodnotila bezpečnost ve městě pozitivně. Relativně negativně byla hodnocena dostupnost bydlení.



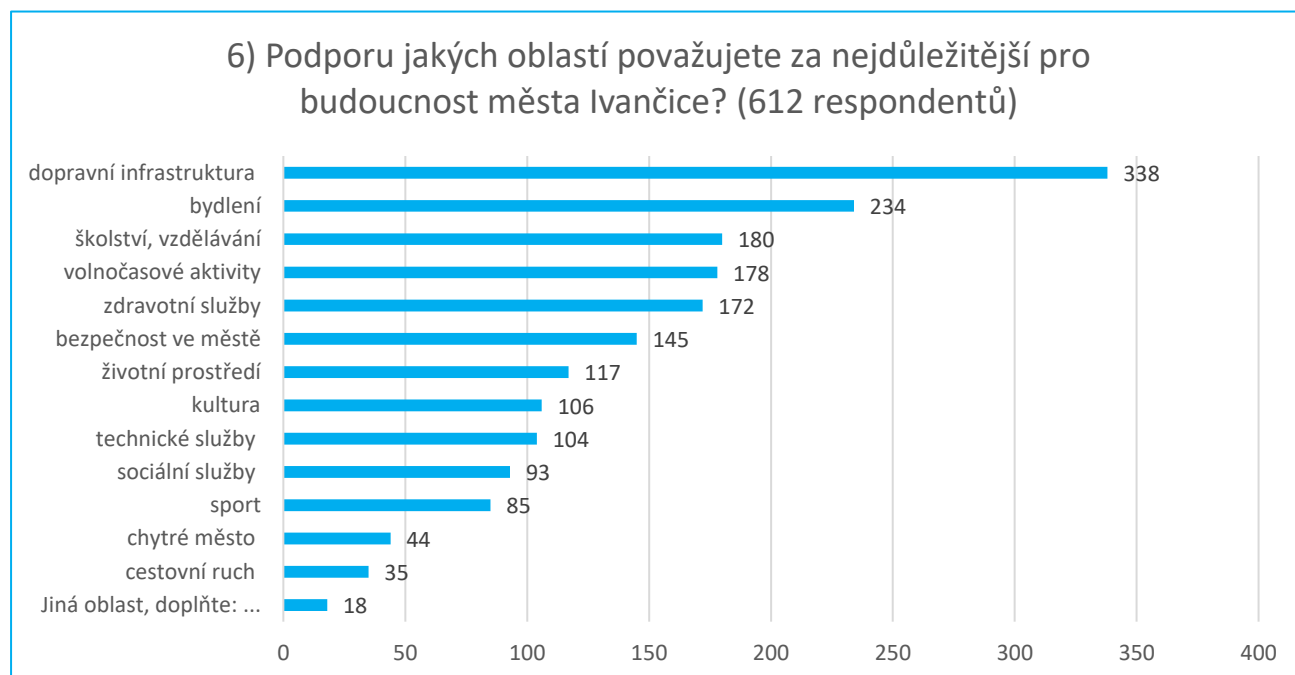
V komentáři k oblasti služeb, bydlení a bezpečnosti ve městě nejvíce respondenti zmiňovali:

- městskou policii, která není ve veřejném prostoru vidět;
- nedostatečnou kapacitu zubních lékařů;
- problém s lidmi bez domova;
- nedostatečnou výstavbu nového bydlení;
- problém se senior taxi;
- absenci dětského oddělení a pohotovosti v nemocnici.



### Otázka č.6 „Podporu jakých oblastí považujete za nejdůležitější pro budoucnost města Ivančice?“

V poslední uzavřené otázce odpovídali respondenti na otázku, které oblasti považují jako nejdůležitější pro budoucnost města Ivančice. Nejvíce respondentů považuje za nejdůležitější dopravní infrastrukturu (55,2 %). Následuje oblast bydlení (38,2 %), školství a vzdělání (29,4 %), volnočasové aktivity (29,1 %), zdravotní služby (28,1 %), bezpečnost ve městě (23,7 %), životní prostředí (19,1 %), kultura (17,3 %), technické služby (17 %), sociální služby (15,2 %). Nejméně respondentů považuje za důležitou oblast sportu (13,9), chytrého města (7,2 %) a cestovního ruchu (5,7 %).



Jako nejdůležitější oblasti pro budoucnost města Ivančice respondenti dále v komentáři zmiňovali:

- startovací byty pro mladé a podporu mladých rodin

Většina dalších komentářů se týkala dopravy, možností parkování a absence bazénu. Komentáře tak byly totožné jako u předešlých otázek.



### Otázka č.7 „Co považujete za největší PŘEDNOST města, co se Vám na něm líbí?“

Respondenti mimo uzavřenou otázku s možností komentáře odpovídali na otevřenou otázku, kde měli možnost uvést přednosti města. Respondenti nejčastěji jako přednost města uváděli:

- památky (kostely, náměstí atd.) a historii města;
- hezkou přírodu v okolí města;
- klidnost Ivančic k životu;
- bezpečnost ve městě;
- kvalitní síť cyklostezek;
- dobrou polohu města (soutok řek, blízkost Brna);
- přítomnost krajské nemocnice;
- dostupnost služeb;
- existenci významných rodáků;
- existenci střediska volného času (SVČ).

### Otázka č.8 „Co považujete za největší NEDOSTATEK města, co se Vám na něm nelíbí?“

Respondenti mimo uzavřenou otázku s možností komentáře odpovídali na otevřenou otázku, kde měli možnost uvést nedostatky města. Respondenti nejčastěji jako nedostatek města uváděli:

- možnosti parkování;
- intenzitu dopravy;
- absenci volně přístupných sportovišť;
- špatnou dostupnost bydlení;
- stav komunikací;
- absenci bazénu/koupaliště;
- bezpečnost.

### Otázka č.9 „Prostor pro Vaše další komentáře“

Na závěr dotazníku bylo umožněno respondentům uvést jakýkoliv komentář. Příklady komentářů ze strany respondentů jsou:

- Vedení města je momentálně nejlepší od revoluce. Rozhodně ale není bez chyb a problémů. Doufám, že bude co nejdříve vyřešena otázka dopravní situace i s ohledem na budoucnost. Obchvat bude nezbytný a čím dříve se na tom začne pracovat (plán-tlak na kraj atd.) tím lépe. Kruhový objezd v centru je třeba ale není to řešení celého problému. Přesun nádraží a stavba parkovacího domu je určitě výborný krok. Dále je třeba zlepšovat stav všech komunikací, chodníku, správně řešit opravy veřejného osvětlení. Tyto věci a údržba vnějších prostranství je to co dělá hlavní dojem z obce a jeho částí, zvyšuje bezpečnost a plynulost života. Věřím, že ostatní aspekty veřejného života jako zajistí různé organizace, spolky a aktivní občané s přispěním a podporou obce.
- Prosíme o vyřešení problémů s kanalizací na Oslavanské ulici.
- Ocenila bych, kdybyste více informovali třeba na FB o plánovaných velkých akcích údržby: (Např. kdy se bude kácet strom, obnovovat přechod, dělat nějaké postřiky, dezinfekce apod.).
- Zajistěte bezpečnost chodců na chodnících, zejména před cyklisty. Chybí osvětla, aby občané při cestách do přírody v okolí města neodhazovali odpadky, ale naučili se odnést si je zpět – odpadkové koše nic nevyřeší, zvěř je vyprazdňuje.





- Je zde veliký nedostatek dostupného bydlení pro všechny generace. Je zde veliký nedostatek stavebních zasíťovaných pozemků pro výstavbu rodinných domů i nedostatek bytů. Nedostatek bydlení pro seniory a nedostatek služeb pro starší občany. V Ivančicích je nedostatek dobře placených pracovních míst. Převážně mladí lidé, mají problém najít v této lokalitě pořádnou práci, je velmi těžké zde začít v něčem novém podnikat.
- Do budoucna je třeba řešit hlavně dopravu (bude nové sídliště, eventuálně dostavba Dukovan by vyžadovala obchvat.) Podpořit co nejvíce bydlení pro mladé rodiny, protože normální lidé už ani nedosáhnou na hypotéku. Zajistit dostupnost zdravotní péče a péče o seniory, jelikož počty starších budou narůstat. Zajistit bezpečnost občanů a nedopustit vznik dalších ubytoven a vyloučených zón. Snažit se nalákat investory a vytvořit více pracovních míst. Celkově se věnovat více strategickým investicím, které mají pozitivní výsledek do budoucna než realizovat projekty okamžitého dopadu na PR (hřiště, cyklostezky a dalšího už máme dost.) A hlavně nestavme žádné koupaliště není třeba každý druhý už má doma bazén a v okolí je koupališť dost. Stálo by to strašné peníze a město na provoz jen doplácelo. A rovněž bude potřeba pomalu začít budovat nabíjecí místa pro elektroauta, protože za deset let jich tu bude potřeba spoustu, hlavně na sídlištích.
- Bylo by dobré umístit trvalý radar na ulici Pod Rénou. Pokud zrovna neměří rychlost městská policie, tak zde auta jezdí minimálně 80-90 km za hodinu, o víkendu motorky a některá auta i víc. A když jede takhle rychle kamion, což je taky v podstatě na denním pořádku, tak je to opravdu hukot. Chtělo by to obchvat města, ale trasu úplně mimo zastavěné části. Předpokládám, že už nikdo neuvažuje o obchvatu zmíněnou ulicí Pod Rénou, když se postupně buduje odpočinková zóna na Réně. / Tam by to jednou mohlo být opravdu hezké /. To by celou odpočinkovou část úplně odřízlo od zbytku města.
- Město by se mohlo více snažit občanům zjednodušit život. Například vydávání karet na odpadní dvůr mi přijde pro občany demotivující ukládat odpad tak kam patří – na odpadní dvůr. Chápu, že je problematika odpadů složitá, ale čím jednodušší ji město udělá, tím čistější bude. A není to jenom o odpadech – uvedl jsem to jako příklad.
- Nelíbí se mi částka za daň z nemovitostí, která je nejvyšší z celého okolí a vybírání, pokud pomocí radaru v modré octávii. Je dobře, že město se snaží o co největší bezpečnost, ale myslím si, že pokuty jsou zbytečně vysoké, a to jsem řidič, který nikdy pokutu neobdržel.
- Můj návrh by byl aspoň místo biotopu opravit místo u soutoku řek Jihlavy a Oslavy. Za nás to tam bylo docela pěkné. Teď to vypadá jako Shrekova bažina. Lidé tam kdysi chodili s dekami v létě i dětmi. Vysypat pískem postavit lavičky a vysekat rákosí.

We believe the information contained herein to be correct at the time of going to press, but we cannot accept any responsibility for any loss occasioned to any person as a result of action or refraining from action as a result of any item herein. Printed and published by © Moore Stephens International Limited. Moore Stephens International Limited, a company incorporated in accordance with the laws of England, provides no audit or other professional services to clients. Such services are provided solely by member and correspondent firms of Moore Stephens International Limited in their respective geographic areas. Moore Stephens International Limited and its member firms are legally distinct and separate entities. They are not and nothing shall be construed to place these entities in the relationship of parents, subsidiaries, partners, joint ventures or agents. No member firm of Moore Stephens International Limited has any authority (actual, apparent, implied or otherwise) to obligate or bind Moore Stephens International Limited or any other Moore Stephens International Limited member or correspondent firm in any manner whatsoever.

