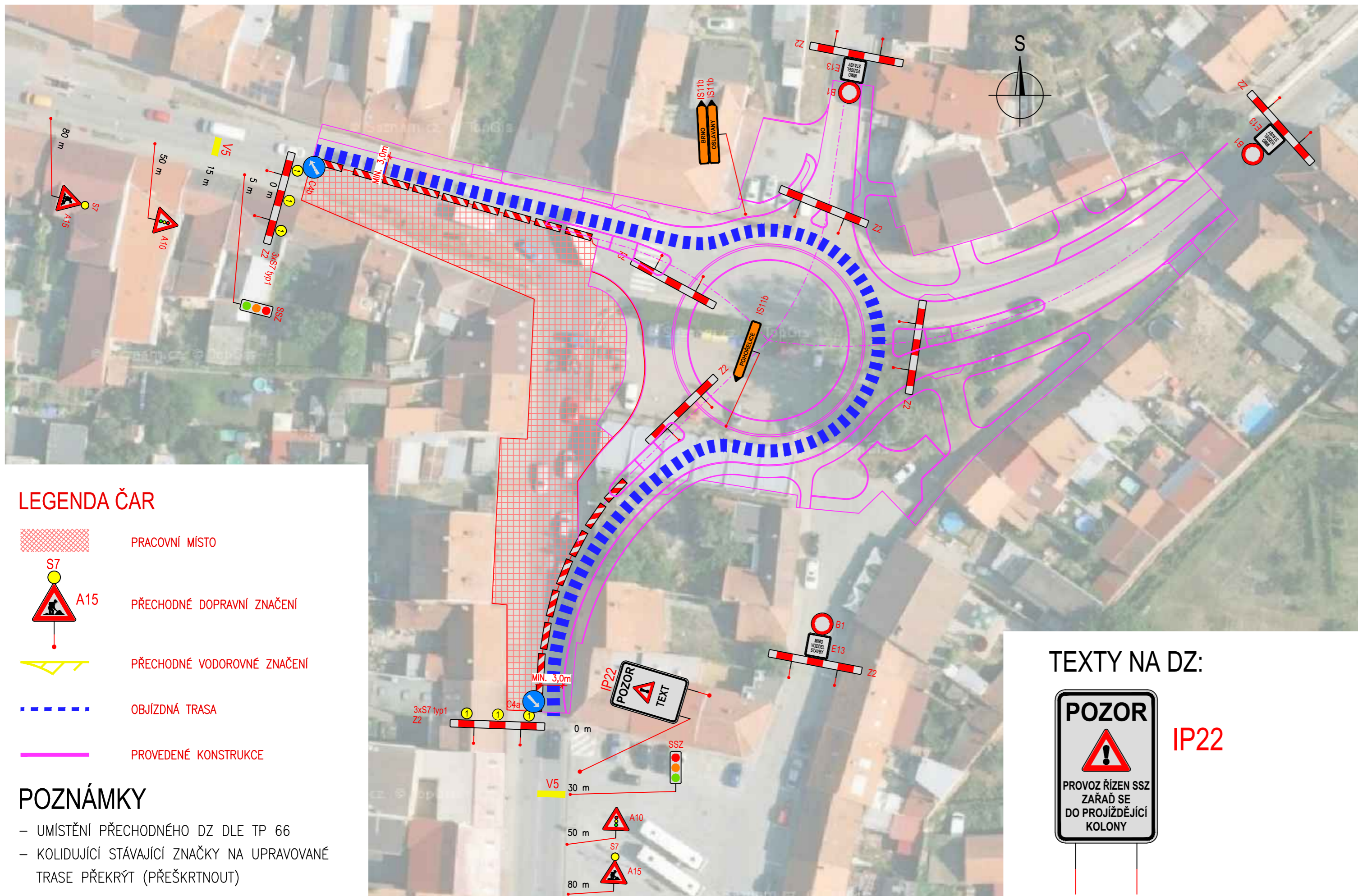







ETAPA III 1:500



LEGENDA ČAR

-  PRACOVNÍ MÍSTO
-  A15 PŘECHODNÉ DOPRAVNÍ ZNAČENÍ
-  PŘECHODNÉ VODOROVNÉ ZNAČENÍ
-  OBJÍZDNÁ TRASA
-  PROVEDENÉ KONSTRUKCE

POZNÁMKY


- UMÍSTĚNÍ PŘECHODNÉHO DZ DLE TP 66
- KOLIDUJÍCÍ STÁVAJÍCÍ ZNAČKY NA UPRAVOVANÉ TRASE PŘEKRÝT (PŘEŠKRTNOUT)

TEXTY NA DZ:



IP22


INVESTOR
Správa a údržba silnic Jihomoravského kraje
příspěvková organizace kraje
Žerotínovo náměstí 449/3, Veveří
602 00 Brno



C SO 151

Prchal

SOUŘADNICOVÝ SYSTÉM: S-JTSK
VÝŠKOVÝ SYSTÉM: Bpv

VEDOUCÍ PROJEKTANT	Ing. Martin ŘEHULKA	<i>Do Rully</i>		
ODPOVĚDNÝ PROJEKTANT	Ing. Dagmar KLAJMONOVÁ	<i>Dagmar</i>		
ZODPOVĚDNÝ PROJEKTANT	Ing. Radoslav PUČÁLKA	<i>Radoslav</i>		
VYPRACOVAL	Ing. Radoslav PUČÁLKA	<i>Radoslav</i>		
KONTROLOVAL	Ing. Jiří ŠRUBAŘ	<i>Jiří Šrubař</i>		
KRAJ	JIHOMORAVSKÝ	OBJEDNATEL DOKUMENTACE	SÚS Jihomoravského kraje, p.o.k.	
AKCE	Okružní křižovatka - U Tří kohoutů		DATUM	08/2020
SO 151 Dopravně inženýrská opatření			FORMÁT	3 A4
			MĚŘITKO	1:500
PŘÍLOHA ETAPA III			STUPEŇ	DSP/PDPS
			ČÍS. ZAKÁZKY	19050
			ARCHIVNÍ ČÍS.	151_05_ETA_III.dwg
			ČÍS. SOUPRAVY	ČÍS. VÝKRESU